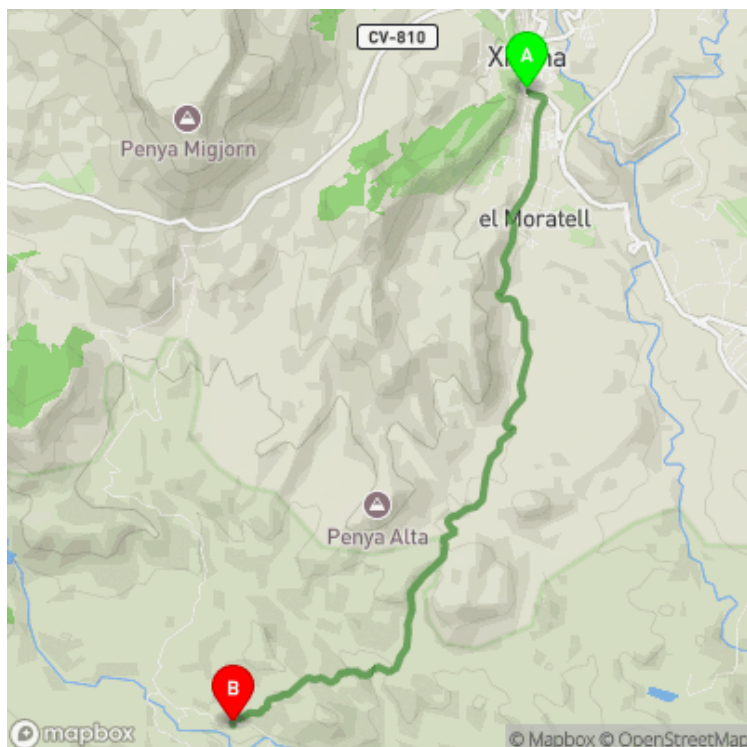


SL-CV 151

XIXONA - MONTNEGRE DE DALT

Ayuntamiento de Jijona / Xixona/Jijona / L'Alacantí / Alicante/Alacant



Datos técnicos

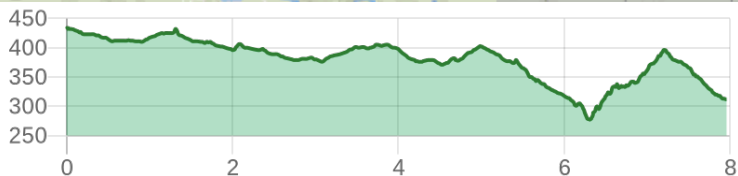
	horario	02h 30'
	desnivel subida	195 m
	desnivel bajada	310 m
	distancia horizontal	8.00 km

MIDE

	2	severidad del medio natural
	2	orientación en el itinerario
	2	dificultad en el desplazamiento
	2	cantidad de esfuerzo necesario

Condiciones de todo el año, tiempos estimados según criterio MIDE, sin paradas

- Continuidad del sendero
- Cambio de dirección a la izquierda
- Cambio de dirección a la derecha
- Dirección equivocada
- Coincidencia senderos



- Perros atados
- Respeta la flora
- Respeta la fauna
- Sigue los senderos
- Lleva agua
- Mejor en compañía
- Adecúate tu forma física
- Equipate adecuadamente
- Más info y consejos
- Hacer fuego
- Vehículos a motor
- Tirar basura

Estado de homologación: Sin controles de calidad

Fecha de homologación: 15/10/2013

Fecha del último control de calidad: 15/11/2020

Recorrido: Lineal

Punto de partida: Parc del Barranc de la Font

Punto de llegada: Montnegre de Dalt

Cartografía IGN MTN25: 0847-3; 0872-1; 0871-2

Puntos directrices:

Parc del Barranc de la Font - Casa dels Saboners - Barranc de Salines - Montnegre de Dalt

Espacios naturales protegidos:

• Riu Montnegre (ZEPA - Zona de Especial Protección para las Aves)

Se recomienda consultar la regulación y/o autorización para el uso de los senderos en estos espacios naturales protegidos en la web de la Conselleria de Medio Ambiente, Agua, Infraestructuras y Territorio



Federació d'Esports de Muntanya i Escalada de la Comunitat Valenciana

963 571 822

<https://senders.femecv.com>



SL-CV 151

XIXONA - MONTNEGRE DE DALT

Ayuntamiento de Jijona / Xixona/Jijona / L'Alacantí / Alicante/Alacant



Descripción del recorrido:


Iniciamos la ruta en el parque del Barranc de la Font, continuamos dirección al polideportivo municipal, y por la calle Font del Moratell, hasta encontrarnos dicha fuente y antiguo abrevadero. El camino sigue dirección Sur entre casas de campo. Al cambiar de asfalto a pista de tierra llegamos a la casa de la Font de Bernat, seguimos por la derecha por una pista de tierra, dejamos a nuestra derecha la senda que lleva a la fuente de la Mascuna, continuamos hasta un pequeño collado donde la pista se bifurca, siguiendo por la senda de la derecha hasta llegar a una pista en forma de Mirador y descenderemos por la derecha siguiendo el barranc de la Mola hasta llegar al barranc de les Salines. Lo cruzamos para ascender por la margen opuesta por una senda que sube las lomas de Sílm, entre bancales abandonados, hasta llegar a un alto desde donde se divisa el valle del río Montnegre y las casas de Montnegre de Dalt. El descenso se realiza próximo a un vallado y pasando cerca de una casa a la derecha, hasta encontrar el camino asfaltado y el PR-CV 142 que seguimos hasta la ermita de Montnegre y la antigua escuela.




Si al recorrer algún sendero homologado de la Comunitat Valenciana has visto falta de marcas, postes o paletas direccionales dañadas o rotas, sendas cerradas por la vegetación o caminos cortados, con CUSTODIEM (custodiamos, porque es tarea de todos) podemos informar a los promotores del sendero de los problemas existentes. Por favor, háznoslo saber a través de nuestra web <https://senders.femecv.com/es/contacto/custodiem> y se lo haremos llegar al promotor para que lo arregle lo antes posible. Con tu información, la localización del problema y tus fotografías puedes ayudar a mantener en condiciones óptimas, seguras y accesibles la red de senderos homologados de la Comunitat Valenciana.



Federació d'Esports
de Muntanya i Escalada
de la Comunitat Valenciana

 963 571 822

 <https://senders.femecv.com>

