SL-CV 150

UN PASSEIG PER L'ARROSSAR. DE SUECA A LA MUNTANYETA DELS SANTS I A L'ULLAL DE BALDOVÍ

Ayuntamiento de Sueca / Sueca / La Ribera Baixa / Valencia/València

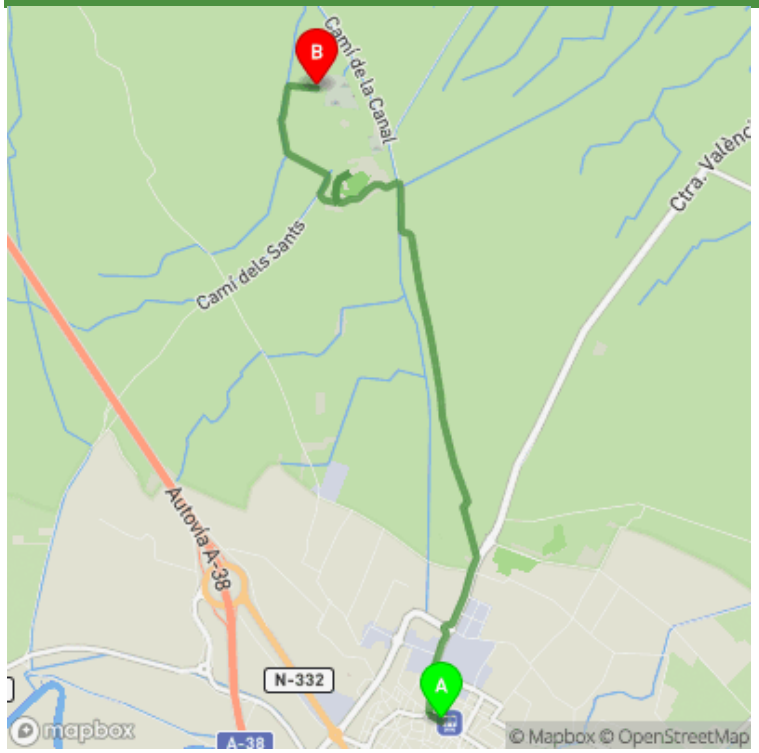

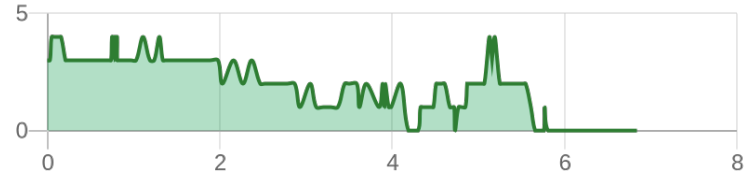

Datos técnicos	
horario	01h 25'
desnivel subida	10 m
desnivel bajada	15 m
distancia horizontal	6.80 km

MIDE		
1	severidad del medio natural
2	orientación en el itinerario
1	dificultat en el desplazamiento
2	cantidad de esfuerzo necesario

Condiciones de todo el año, tiempos estimados según criterio MIDE, sin paradas

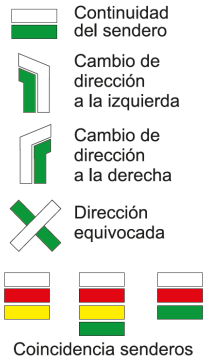



Recorrido que enlaza el casco urbano de Sueca con la Muntanyeta dels Sants y el Ullal deBaldoví a través del patrimonio natural y cultural del municipio de Sueca asociado al valor paisajístico de los arrozales. Un sendero ideal para realizar en familia y con niños pequeños.

Estado de homologación: En vigor
Fecha de homologación: 15/05/2016
Fecha de resolución de registro público: 01/09/2016
Recorrido: Lineal
Punto de partida: Passeig de l'Estació s/n
Punto de llegada: Ullal de Baldoví. Sueca
Cartografía IGN MTN25: 0747-4
Puntos directrices:
Estación RENFE de Sueca - Avda. del Mar - La Creu - Pont dels Sants - Muntanyeta dels Sants - Ullal Gran o de Baldoví
Espacios naturales protegidos:

- Albufera (ZEPA - Zona de Especial Protección para las Aves)
- Muntanyeta dels Sants (Microreserva de Flora)

Se recomienda consultar la regulación y/o autorización para el uso de los senderos en estos espacios naturales protegidos en la web de la Conselleria de Medio Ambiente, Agua, Infraestructuras y Territorio

FEMECV
Federació d'Esports de Muntanya i Escalada de la Comunitat Valenciana
963 571 822
https://senders.femecv.com
GENERALITAT VALENCIANA
TELÉFONO DE EMERGENCIAS COMUNIDAD VALENCIANA 112

SL-CV 150

UN PASSEIG PER L'ARROSSAR. DE SUECA A LA MUNTANYETA DELS SANTS I A L'ULLAL DE BALDOVÍ

Ayuntamiento de Sueca / Sueca / La Ribera Baixa / Valencia/València





Descripción del recorrido:

Desde la estación de RENFE de Sueca cruzamos la vías por el paso subterráneo hacía la Avenida del Mar, circulando paralelo al carril bici hacia las pedanías de Les Palmeres y Marenyde Barraquetes hasta la Creu donde tomamos el camino rural que da acceso a la Ermita dels Sants. Desde este punto, el itinerario discurre entre campos de arroz y acequias de riego. Alcanzamos la Casa Piso y cruzamos el Pont dels Sants para bordear la Muntanyeta y entrar por la parte de detrás hasta su área recreativa. Volvemos al camino para seguir por la derecha hasta el Caminàs dels Sants, cruce que tomamos a la derecha para entrar por un camino al Ullal Gran o de Baldoví.

Si al recorrer algún sendero homologado de la Comunitat Valenciana has visto falta de marcas, postes o paletas direccionales dañadas o rotas, sendas cerradas por la vegetación o caminos cortados, con CUSTODIEM (custodiamos, porque es tarea de todos) podemos informar a los promotores del sendero de los problemas existentes.Por favor, háznoslo saber a través de nuestra web https://senders.femecv.com/es/contacto/custodiem y se lo haremos llegar al promotor para que lo arregle lo antes posible. Con tu información, la localización del problema y tus fotografías puedes ayudar a mantener en condiciones óptimas, seguras y accesibles la red de senderos homologados de la Comunitat Valenciana.