SL-CV 143 CULTURA DE L'AIGUA

Ajuntament d'Agost / Agost / L'Alacantí / Alicante/Alacant

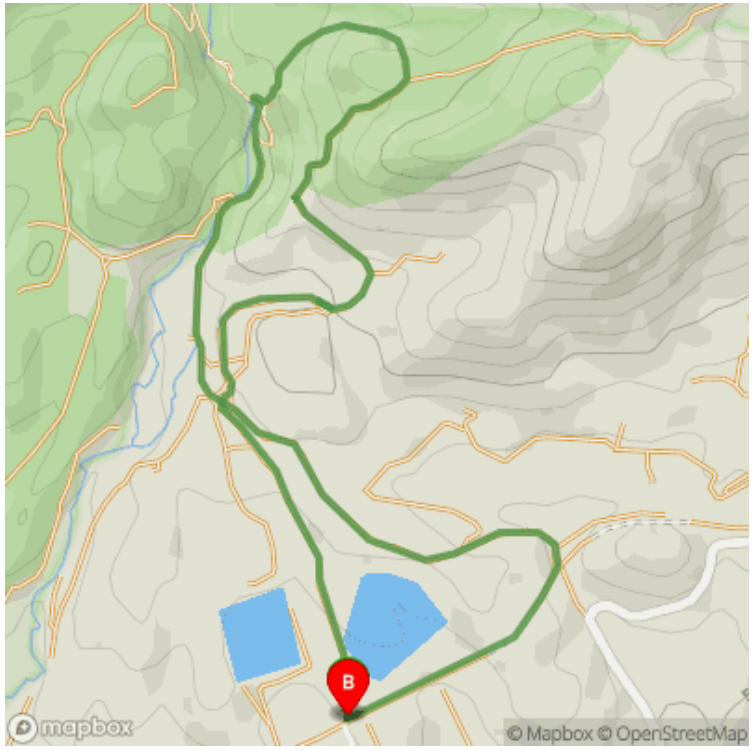

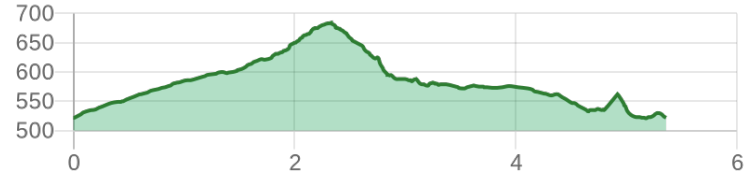

Dades tècniques	
horari	01h 45'
desnivell de pujada	190 m
desnivell de baixada	190 m
distancia horitzontal	5.50 km

MIDE		
2	severitat en el medi natural
2	orientació en l'itinerari
2	dificultat en el desplaçament
2	quantitat d'esforç necessari

Condiciones de todo el año, tiempos estimados según criterio MIDE, sin paradas

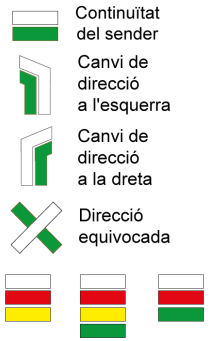



Itinerari que transcorre entre la via verda i les faldes de la serra del Maigmó, acostant-nos a diferents construccions i paratges relacionats amb l'aigua en terme d'Agost.

Estat d'homologació: Control de qualitat positiu
Data d'homologació: 15/01/2013
Data de l'últim control de qualitat: 06/10/2022
Recorregut: Circular
Punt de partida: Vía Verda del Maigmó, Km 15. Agost
Punt d'arribada: Vía Verda del Maigmó, Km 15. Agost
Cartografia IGN MTN25: 0871-2
Punts directrius:
Via Verda del Maigmó - Enllaç PR-CV 430 - Fi Enllaç PR-CV 430 - Encreuament de camins (Enllaç PR-CV 142) - Bifurcació al naixement de l'Estret- Enllaç PR-CV 142 - Presa naixement de l'Estret (Enllaç PR-CV 142) - Via Verda del Maigmó
Espais naturals protegits:
• Serra del Maigmó i Serra del Sit (Paisatge Protegit)
Es recomana consultar la regulació i/o autorització per a l'ús dels senders en aquests espais naturals protegits a la web de la Conselleria de Medi Ambient, Aigua, Infraestructures i Territori

FEMECV Federació d'Esports de Muntanya i Escalada de la Comunitat Valenciana
963 571 822
https://senders.femecv.com

GENERALITAT VALENCIANA

TELÉFONO DE EMERGENCIAS COMUNIDAD VALENCIANA 112

SL-CV 143 CULTURA DE L'AIGUA

Ajuntament d'Agost / Agost / L'Alacantí / Alicante/Alacant





Descripció del recorregut:

El sender s'inicia en el km 15 de la via verda del Maigmó. Al principi enllaça amb el PR-CV 430 seguint per pista, creuem un túnel i continuem amb un embassament a la nostra esquerra, fins a prendre una pista a dretes, en el qual abandonem el PR-CV 430. Seguim en xicotet ascens que ens porta a un encreuament de camins, prenem el de la dreta, que enllaça amb el PR-CV 142, que seguim al mateix temps que l'SL-CV 143 per pista i en sentit ascendent, fins a arribar a un encreuament on deixarem el PR-CV 142. Prenem una estreta senda entre pinedes en sentit descendent, que desemboca en el paratge de la Presa del Naixement de l'Estret. Des d'ací continuem per pista fins a arribar de nou a l'encreuament de camins, per a prendre la pista que ens condueix a la presa de la Murtera i poc després de nou a la via verda on vàrem iniciar l'itinerari.

Si al recorrer algún sendero homologado de la Comunitat Valenciana has visto falta de marcas, postes o paletas direccionales dañadas o rotas, sendas cerradas por la vegetación o caminos cortados, con CUSTODIEM (custodiamos, porque es tarea de todos) podemos informar a los promotores del sendero de los problemas existentes.Por favor, háznoslo saber a través de nuestra web https://senders.femecv.com/va/contacto/custodiem y se lo haremos llegar al promotor para que lo arregle lo antes posible. Con tu información, la localización del problema y tus fotografías puedes ayudar a mantener en condiciones óptimas, seguras y accesibles la red de senderos homologados de la Comunitat Valenciana.