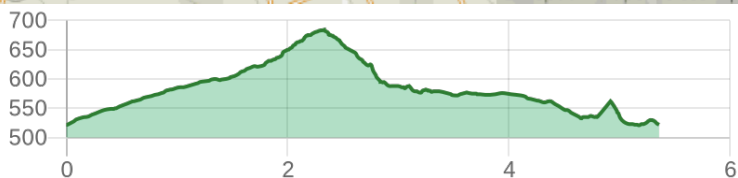
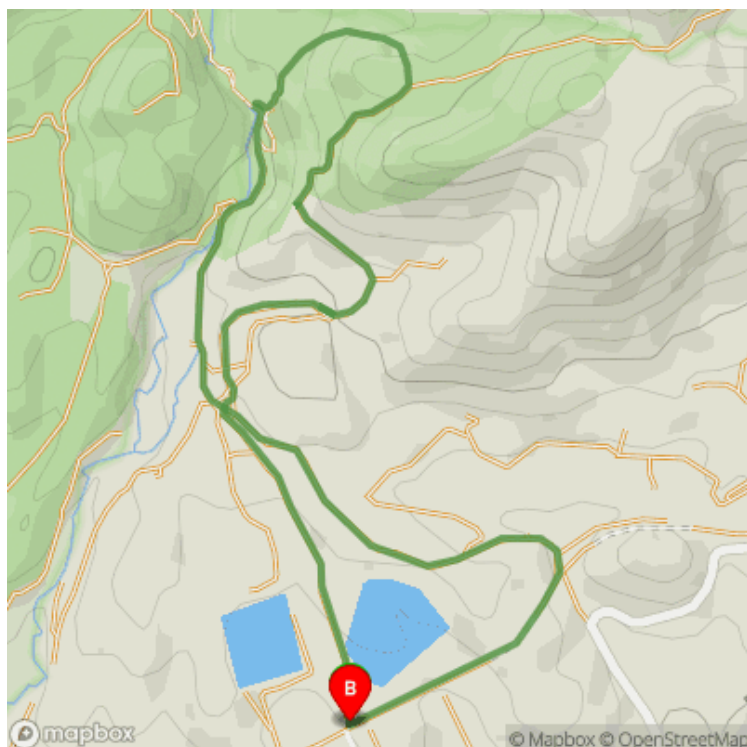


SL-CV 143 CULTURA DEL AGUA

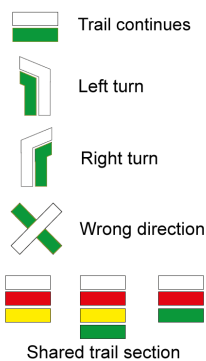
Ayuntamiento de Agost / Agost / L'Alacantí / Alicante/Alacant



Datos técnicos		
	estimated walking time	01h 45'
	elevation gain	190 m
	elevation loss	190 m
	horizontal length	5.50 km

MIDE		
	2	level of natural risks
	2	navigation on the trail
	2	hiking difficulty
	2	fitness level needed

Condiciones de todo el año, tiempos estimados según criterio MIDE, sin paradas



Itinerary that runs between the greenway and the foothills of the Maigmó mountain range, taking you to different constructions and places related to water in the municipality of Agost.

Certification status: Positive quality control

Date of certification: 15/01/2013

Date of the last quality control: 06/10/2022

Trail: Loop

Starting point: Vía Verde del Maigmó, Km 15. Agost

End Point: Vía Verde del Maigmó, Km 15. Agost

Cartography IGN MTN25: 0871-2

Key points of the route:

Via Verde del Maigmó (green way) - PR-CV 430 connection - End of PR-CV 430 connection - intersection (PR-CV 142 connection) - Fork to the source of el Estret - PR-CV 142 connection - Dam at the source of el Estret (PR-CV 142 connection) - Via Verde del Maigmó (green way)

Protected natural spaces:

• Sierra del Maigmó y Sierra del Sit (Protected Landscape)

It is recommended to consult the regulations and/or authorizations for the use of trails in these protected natural areas on the website of the Regional Ministry of Environment, Water, Infrastructure, and Territory



Federació d'Esports de Muntanya i Escalada de la Comunitat Valenciana

963 571 822

<https://senders.femecv.com>



SL-CV 143

CULTURA DEL AGUA

Ayuntamiento de Agost / Agost / L'Alacantí / Alicante/Alacant



Route description:

(Only available in Spanish)

El sendero se inicia en el km 15 de la vía verde del Maigmó. En un principio enlaza con el PR-CV 430 siguiendo por pista, cruzamos un túnel y continuamos con un embalse a nuestra izquierda, hasta tomar una pista a derechas, en el que abandonamos el PR-CV 430. Seguimos en pequeño ascenso que nos lleva a un cruce de caminos, tomamos el de la derecha, que enlaza con el PR-CV 142, que seguimos a la par que el SL-CV 143 por pista y en sentido ascendente, hasta llegar a un cruce donde dejaremos el PR-CV 142. Tomamos una estrecha senda entre pinares en sentido descendente, que desemboca en el paraje de la Presa del Nacimiento del Estret. Desde aquí continuamos por pista hasta llegar de nuevo al cruce de caminos para tomar la pista que nos conduce a la presa de la Murtera y al poco de nuevo a la vía verde donde iniciamos el itinerario.



If, while following any officially marked trail in the Comunitat Valenciana, you notice missing markers, damaged or broken posts or directional signs, paths overgrown by vegetation, or routes that are blocked, through CUSTODIEM (we care for them, because it is everyone's responsibility) we can inform the trail promoters of any existing issues. Por favor, háznoslo saber a través de nuestra web <https://senders.femecv.com/en/contacto/custodiem> y se lo haremos llegar al promotor para que lo arregle lo antes posible. Con tu información, la localización del problema y tus fotografías puedes ayudar a mantener en condiciones óptimas, seguras y accesibles la red de senderos homologados de la Comunitat Valenciana.



Federació d'Esports
de Muntanya i Escalada
de la Comunitat Valenciana



963 571 822



<https://senders.femecv.com>



GENERALITAT
VALENCIANA

