SL-CV 138 SENDA DEL CASTELL

Ayuntamiento de Alfauir / Alfauir / La Safor / Valencia/València

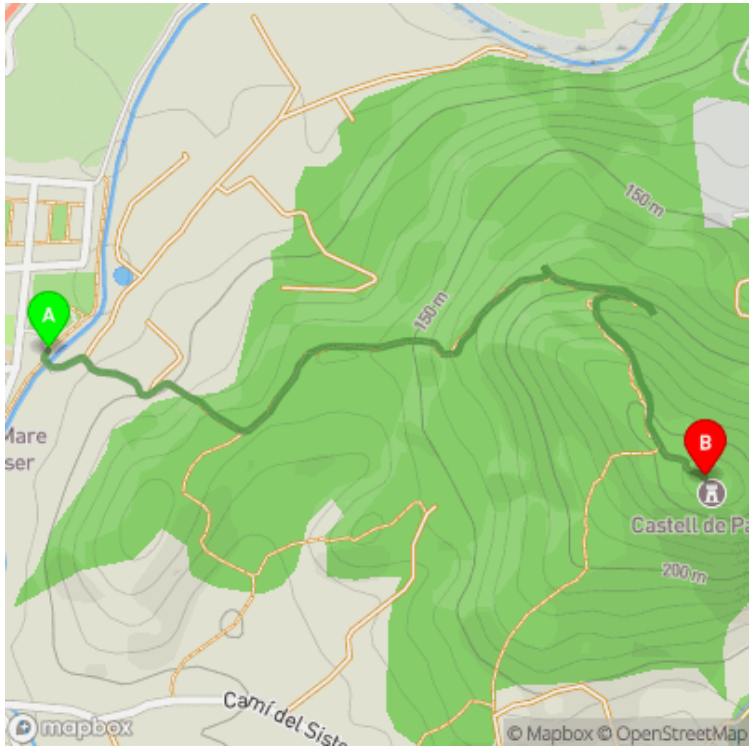

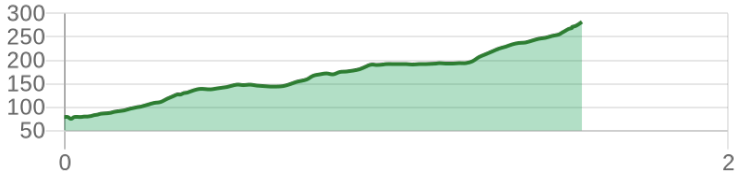

Datos técnicos	
horario	00h 45'
desnivel subida	210 m
desnivel bajada	10 m
distancia horizontal	1.60 km

MIDE		
2	severidad del medio natural
2	orientación en el itinerario
2	dificultat en el desplazamiento
1	cantidad de esfuerzo necesario

Condiciones de todo el año, tiempos estimados según criterio MIDE, sin paradas

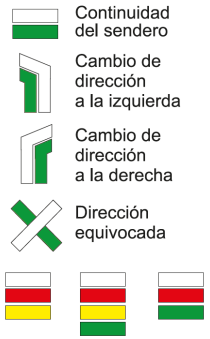

El sendero del castillo es un itinerario lineal que discurre por el camino tradicional de acceso al castillo de Palma. Se trata de un espacio montañoso abancalado para el cultivo tradicional de secano ocupado por una frondosa vegetación de montaña.

Estado de homologación: Sin controles de calidad
Fecha de homologación: 15/09/2013
Fecha de resolución de registro público: 20/10/2015
Fecha del último control de calidad: 05/08/2023
Recorrido: Lineal
Punto de partida: Camino Canelles. Alfauir
Punto de llegada: Castillo de Palma. Alfauir
Cartografía IGN MTN25: 0795-2
Puntos directrices:
Alfauir - Barranco de la Vinuesa - Mirador del Monasterio - Fuente del Pintat - Castillo de Palma



FEMECV
Federació d'Esports de Muntanya i Escalada de la Comunitat Valenciana
963 571 822
https://senders.femecv.com
GENERALITAT VALENCIANA
TELÉFONO DE EMERGENCIAS COMUNIDAD VALENCIANA 112

SL-CV 138 SENDA DEL CASTELL

Ayuntamiento de Alfauir / Alfauir / La Safor / Valencia/València





Descripción del recorrido:

Cruzamos el puente del barranco de la Vinuesa y continuamos por el camino de Canelles. Enseguida nos sale un camino hormigonado a mano derecha hacia arriba donde dejamos el SL-CV 88 que continúa recto. A poco más de 50 metros, una senda sube y se adentra en el pinar hasta el mirador del Monasterio con vistas al convento de Sant Jeroni de Cotalba, el pla de la Marxrquera y el macizo del Montdúver. Continuamos la subida y, al poco, desviarnos unos metros para visitar la fuente del Pintat. Volvemos a la senda principal ahora ya hasta el castillo de Palma.

Si al recorrer algún sendero homologado de la Comunitat Valenciana has visto falta de marcas, postes o paletas direccionales dañadas o rotas, sendas cerradas por la vegetación o caminos cortados, con CUSTODIEM (custodiamos, porque es tarea de todos) podemos informar a los promotores del sendero de los problemas existentes.Por favor, háznoslo saber a través de nuestra web https://senders.femecv.com/es/contacto/custodiem y se lo haremos llegar al promotor para que lo arregle lo antes posible. Con tu información, la localización del problema y tus fotografías puedes ayudar a mantener en condiciones óptimas, seguras y accesibles la red de senderos homologados de la Comunitat Valenciana.