SL-CV 137.1 VARIANTE POR EL CASTILLO

Ayuntamiento de Navarrés / Navarrés / La Canal de Navarrés / Valencia/València

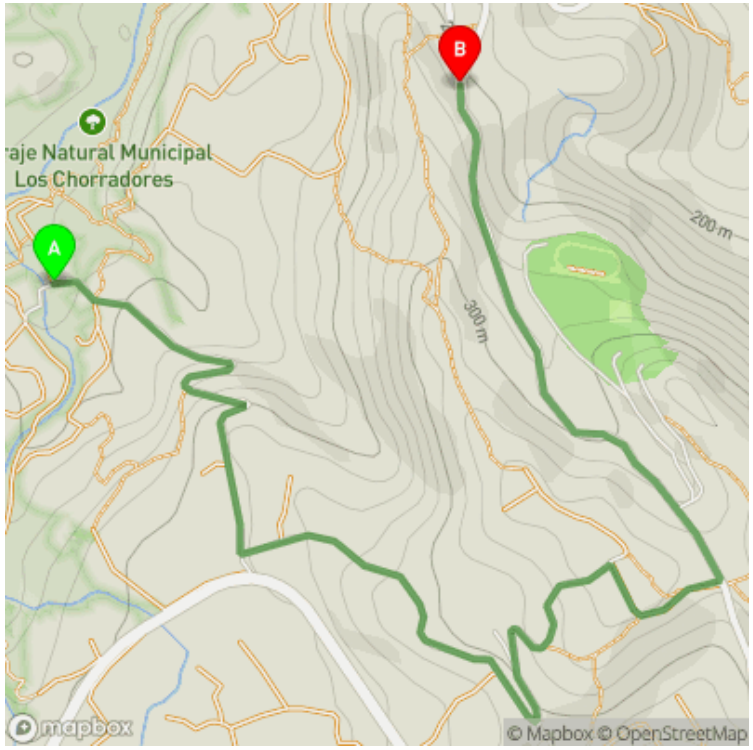

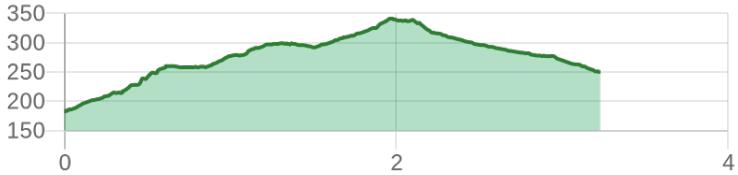

Datos técnicos	
horario	01h 05'
desnivel subida	160 m
desnivel bajada	90 m
distancia horizontal	3.20 km

MIDE		
2	severidad del medio natural
2	orientación en el itinerario
2	dificultat en el desplazamiento
2	cantidad de esfuerzo necesario

Condiciones de todo el año, tiempos estimados según criterio MIDE, sin paradas

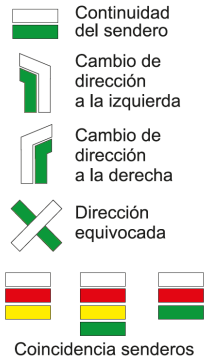



Esta variante nos permite acortar el recorrido del SL-CV 137 pasando a los pies del castillo de Navarrés.

Estado de homologación: En vigor
Fecha de homologación: 24/02/2023
Fecha del último control de calidad: 05/03/2022
Recorrido: Lineal
Punto de partida: SL-CV 137. Barranco Barcal - Parking Los Chorradores
Punto de llegada: SL-CV 137. Camino de Escalona
Cartografía IGN MTN25: 0769-1
Puntos directrices:
Parking los Chorradores - Granja de la Perdiz - Cementerio de Navarrés - Casica de Castelló - Castillo de Navarrés - Camino de Escalona
Espacios naturales protegidos:
• Los Chorradores (Paraje Natural Municipal)
Se recomienda consultar la regulación y/o autorización para el uso de los senderos en estos espacios naturales protegidos en la web de la Conselleria de Medio Ambiente, Agua, Infraestructuras y Territorio

FEMECV
Federació d'Esports de Muntanya i Escalada de la Comunitat Valenciana
963 571 822
https://senders.femecv.com
GENERALITAT VALENCIANA
TELÉFONO DE EMERGENCIAS COMUNIDAD VALENCIANA 112

SL-CV 137.1 VARIANTE POR EL CASTILLO

Ayuntamiento de Navarrés / Navarrés / La Canal de Navarrés / Valencia/València



Descripción del recorrido:

Desde un segundo parking en el paraje natural de los Chorradores tomamos la variante del Castillo para ascender durante 2 km por carretera y camino entre masas forestales, campos de cultivo y alguna casa de campo. El descenso pronunciado hasta el final. Pasaremos cerca del Castillo de Navarrés dejando este a unos 250 m.

Si al recorrer algún sendero homologado de la Comunitat Valenciana has visto falta de marcas, postes o paletas direccionales dañadas o rotas, sendas cerradas por la vegetación o caminos cortados, con CUSTODIEM (custodiamos, porque es tarea de todos) podemos informar a los promotores del sendero de los problemas existentes.Por favor, háznoslo saber a través de nuestra web https://senders.femecv.com/es/contacto/custodiem y se lo haremos llegar al promotor para que lo arregle lo antes posible. Con tu información, la localización del problema y tus fotografías puedes ayudar a mantener en condiciones óptimas, seguras y accesibles la red de senderos homologados de la Comunitat Valenciana.