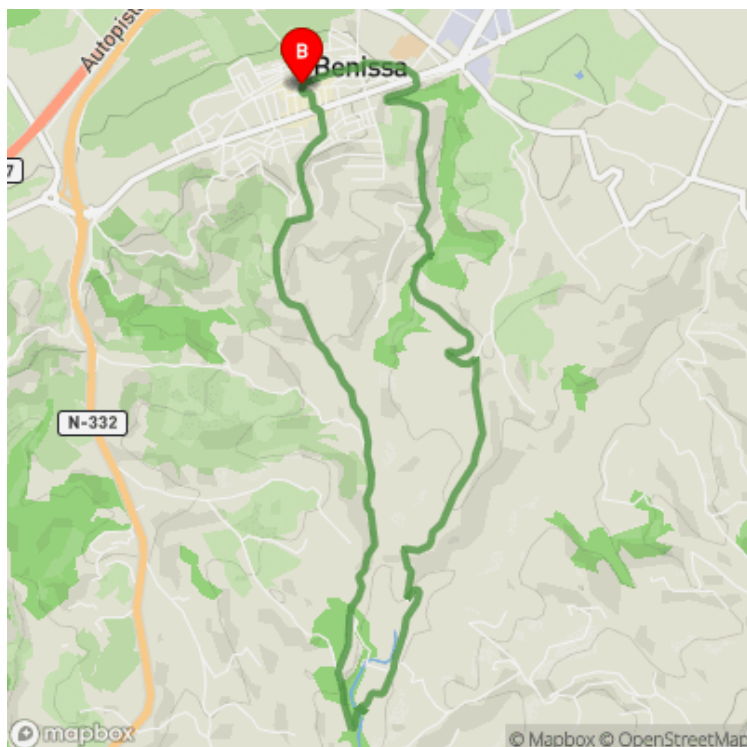


SL-CV 136

MOLÍ DEL QUISI

Ajuntament de Benissa / Benissa / La Marina Alta / Alicante/Alacant



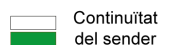
Dades tècniques

	horari	02h 20'
	desnivell de pujada	290 m
	desnivell de baixada	290 m
	distància horitzontal	8.70 km

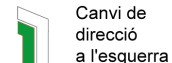
MIDE

	2	severitat en el medi natural
	2	orientació en l'itinerari
	2	dificultat en el desplaçament
	2	quantitat d'esforç necessari

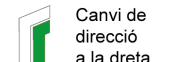
Condiciones de todo el año, tiempos estimados según criterio MIDE, sin paradas



Continuitat del sender



Canvi de direcció a l'esquerra



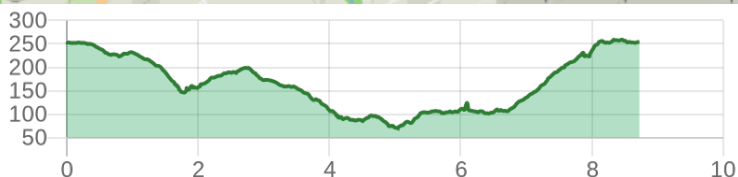
Canvi de direcció a la dreta



Direcció equivocada



Coincidència senders



Estat d'homologació: Sense controls de qualitat

Data d'homologació: 15/03/2011

Data de l'últim control de qualitat: 15/06/2020

Recorregut: Circular

Punt de partida: Plaça 9 d'octubre

Punt d'arribada: Plaça 9 d'octubre

Cartografia IGN MTN25: 0822-4

Punts directrius:

Plaça Rei Jaume I - Pza. Portal - Llavador del Pou d'Avall - Ermita de Santa Anna - Camí del Quisi - Molí del Quisi



Federació d'Esports de Muntanya i Escalada de la Comunitat Valenciana

963 571 822

<https://senders.femecv.com>



**Descripció del recorregut:**

Comencem un tram urbà des de la Plaça del Rei Jaume I, carrer Puríssima, Plaça Portal i Avinguda Ausiàs March fins a arribar a l'Avinguda del País Valencià (CN-332) la qual creuarem i continuem pel camí que tenim davant, passarem pel Safareig del Pou d'Avall fins a arribar a un encreuament seguint el camí de l'esquerra direcció Sud fins a l'Ermida de Santa Anna. Continuem per l'esquerra de l'Ermida en pocs metres el camí es converteix en senda i creuarem el barranc de Santa Anna per un pont de fusta, arribarem a un camí de terra i continuarem per l'esquerra fins al camí del Quisi d'asfalt, camí principal que abandonarem en arribar a un enllaç en una corba tancada amb una pista de terra a la nostra dreta que ens guiarà al Molí del Quisi. Uns metres abans de la baixada al Molí, a la dreta està la senda per la qual creuarem el barranc del Quisi, i arribem a un camí d'asfalt, arribem a un encreuament amb un camí de terra a la dreta que ens conduirà a una senda per a passar davall del Pont del Quisi i sempre pel camí principal de nou asfaltat fins a arribar a Benissa.



Si al recorre algun sendero homologado de la Comunitat Valenciana has visto falta de marcas, postes o paletas direccionales dañadas o rotas, sendas cerradas por la vegetación o caminos cortados, con CUSTODIEM (custodiamos, porque es tarea de todos) podemos informar a los promotores del sendero de los problemas existentes. Por favor, háznoslo saber a través de nuestra web <https://senders.femecv.com/va/contacto/custodiem> y se lo haremos llegar al promotor para que lo arregle lo antes posible. Con tu información, la localización del problema y tus fotografías puedes ayudar a mantener en condiciones óptimas, seguras y accesibles la red de senderos homologados de la Comunitat Valenciana.

