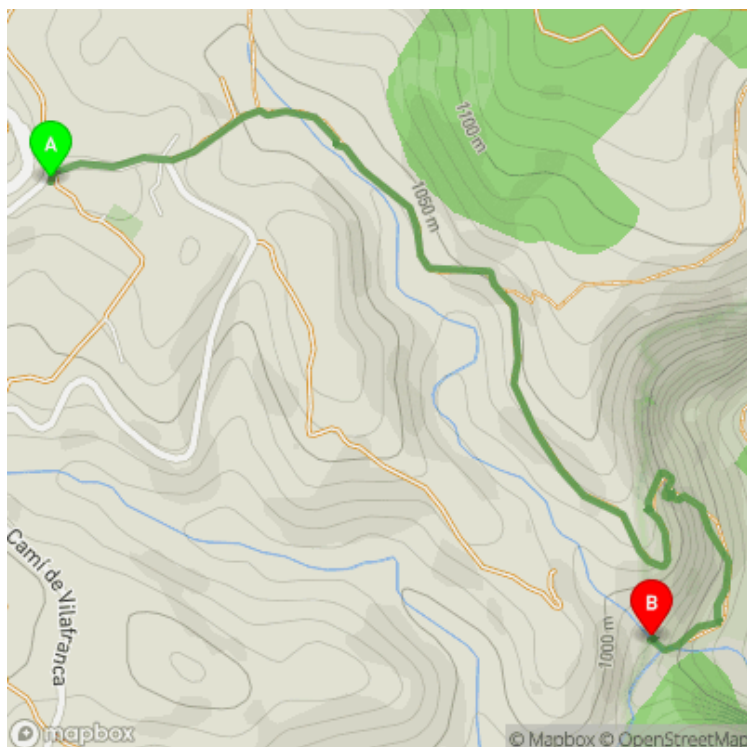


SL-CV 134 SENDER DE LA COVA ANTOLÀ

Ajuntament de Portell de Morella / Portell de Morella / Els Ports / Castellón/Castelló



Dades tècniques

| | | |
|--|-----------------------|---------|
| | horari | 00h 45' |
| | desnivell de pujada | 190 m |
| | desnivell de baixada | 190 m |
| | distància horitzontal | 2.00 km |

MIDE

| | | |
|--|---|-------------------------------|
| | 2 | severitat en el medi natural |
| | 2 | orientació en l'itinerari |
| | 2 | dificultat en el desplaçament |
| | 1 | quantitat d'esforç necessari |

Condiciones de todo el año, tiempos estimados según criterio MIDE, sin paradas

Continuitat del sender

Canvi de direcció a l'esquerra

Canvi de direcció a la dreta

Direcció equivocada

Coincidència senders

Recorregut lineal des de la part alta del Portell de Morella creuant barranc de la Rosella, per a visitar el paratge singular del toll de Cova Antolà.

Estat d'homologació: Sense controls de qualitat

Data d'homologació: 15/04/2011

Recorregut: Lineal

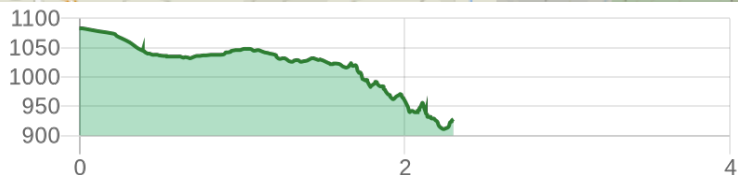
Punt de partida: Portell de Morella

Punt d'arribada: Cova Antolà o Toll d'en Drac

Cartografia IGN MTN25: 0544-4

Punts directrius:

Portell de Morella (enlace PR-CV 408) - Cruce barranc Rosella (enlace PR-CV 408) - El Morro - Cruce sendas - Cova Antolà o Toll d'en Drac



SL-CV 134 SENDER DE LA COVA ANTOLÀ

Ajuntament de Portell de Morella / Portell de Morella / Els Ports / Castellón/Castelló



Descripció del recorregut:


Estem en la part alta de Portell de Morella , al costat de la carretera CV 125 que condueix a Cinctorres a l'esquerra i a Vilafranca a la dreta. Caminem per l'asfalt en direcció a aquesta última localitat i girem a l'esquerra en el primer encreuament, per un camí de terra i deixant una granja també a l'esquerra. Descendim pel camí de la Cova de la Llenya fins a arribar al llit del Barranc de la Rosella, el creuem i continuem per una senda pel costat esquerra. Aquesta senda va plana en lleuger ascens mentre el llit, a la nostra dreta, va endinsant-se en la rambla. Deixem a l'esquerra una sender ascendent pel qual es perd el GR "El Camí" i més tard arribem a un morro des del qual s'albira la majestuositat de la Rambla Sellumbres. Seguim la senda, anem girant a l'esquerra i en breu seguim per la dreta la senda que descendeix pegada a unes precioses paredasses de calcària, en els quals hi ha uns abrics utilitzats pels animals. Fem zig-zag en descens, i arribem a un encreuament de sendes. A l'esquerra descendeix a la Rambla Sellumbres (PRCV 408) i recte continua fins a la Cova Antolà o Toll d'En Drac. Es tracta d'un enorme gorg abrigat per imponents moles de calcària.




Si al recorre algun sendero homologado de la Comunitat Valenciana has visto falta de marcas, postes o paletas direccionales dañadas o rotas, sendas cerradas por la vegetación o caminos cortados, con CUSTODIEM (custodiamos, porque es tarea de todos) podemos informar a los promotores del sendero de los problemas existentes. Por favor, háznoslo saber a través de nuestra web <https://senders.femecv.com/va/contacto/custodiem> y se lo haremos llegar al promotor para que lo arregle lo antes posible. Con tu información, la localización del problema y tus fotografías puedes ayudar a mantener en condiciones óptimas, seguras y accesibles la red de senderos homologados de la Comunitat Valenciana.



Federació d'Esports
de Muntanya i Escalada
de la Comunitat Valenciana

 963 571 822

 <https://senders.femecv.com>

