SL-CV 132 SENDERO DEL PUENTE DE LA VÍA

Ajuntament de Venta del Moro / Venta del Moro / Requena-Utiel / Valencia/València

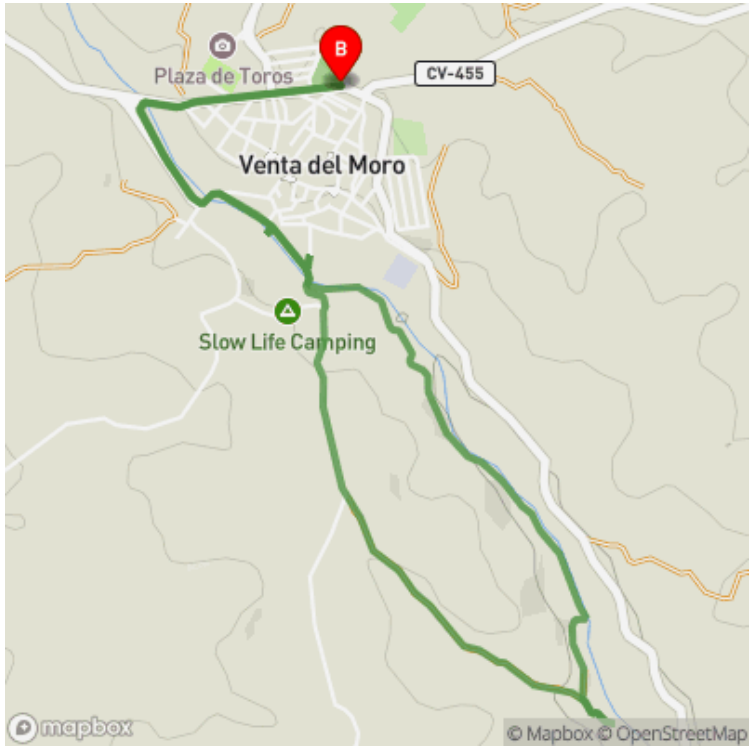

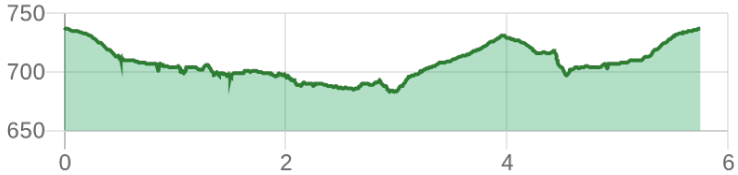

Dades tècniques	
horari	01h 40'
desnivell de pujada	115 m
desnivell de baixada	115 m
distancia horitzontal	5.80 km

MIDE		
2	severitat en el medi natural
2	orientació en l'itinerari
2	dificultat en el desplaçament
2	quantitat d'esforç necessari

Condiciones de todo el año, tiempos estimados según criterio MIDE, sin paradas

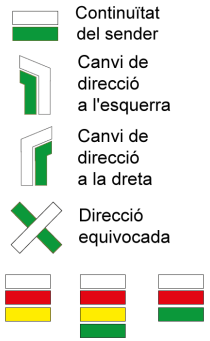



El sender del Puente de la Vía transcorre cap al sud-est del casc municipal, al costat de la rambla Albosa. El seu recorregut ens mostrarà antics regadius tradicionals abancalats en els marges de la rambla i les obres inacabades de l'antiga via ferroviària Utiel - Baeza.

Estat d'homologació: Control de qualitat positiu
Data d'homologació:
Data de l'últim control de qualitat: 20/03/2022
Recorregut: Circular amb trams comuns d'anada i tornada
Punt de partida: Carrer Tamayo amb Av. del Deporte
Cartografia IGN MTN25: 0719-1: 0719-2
Punts directrius:
Venta del Moro - Parc Hoces de Cabriel - Parc Albosa - Font de los Desmayos - Centre de interpretació Hoces de Cabriel - Pont de la Via - Parc Hoces de Cabriel - Venta del Moro
Espais naturals protegits:
• Valle del Cabriel (Reserva de la Biosfera)

Es recomana consultar la regulació i/o autorització per a l'ús dels senders en aquests espais naturals protegits a la web de la Conselleria de Medi Ambient, Aigua, Infraestructures i Territori

FEMECV Federació d'Esports de Muntanya i Escalada de la Comunitat Valenciana
963 571 822
https://senders.femecv.com

GENERALITAT VALENCIANA
TELÉFONO DE EMERGENCIAS COMUNIDAD VALENCIANA 112

SL-CV 132 SENDERO DEL PUENTE DE LA VÍA

Ajuntament de Venta del Moro / Venta del Moro / Requena-Utiel / Valencia/València





Descripció del recorregut:

Estem treballant per oferir-te una millor informació, mentrestant, pots consultar aquestes dades en la fitxa en castellà i també pots ajudar-nos a traduir-la al valencià normalitzat. Disculpa les molèsties.

Si al recorrer algún sendero homologado de la Comunitat Valenciana has visto falta de marcas, postes o paletas direccionales dañadas o rotas, sendas cerradas por la vegetación o caminos cortados, con CUSTODIEM (custodiamos, porque es tarea de todos) podemos informar a los promotores del sendero de los problemas existentes.Por favor, háznoslo saber a través de nuestra web https://senders.femecv.com/va/contacto/custodiem y se lo haremos llegar al promotor para que lo arregle lo antes posible. Con tu información, la localización del problema y tus fotografías puedes ayudar a mantener en condiciones óptimas, seguras y accesibles la red de senderos homologados de la Comunitat Valenciana.