SL-CV 129 RUTA DE MARMALÉ

Ajuntament de Gátova / Gátova / Camp de Turia / Valencia/València

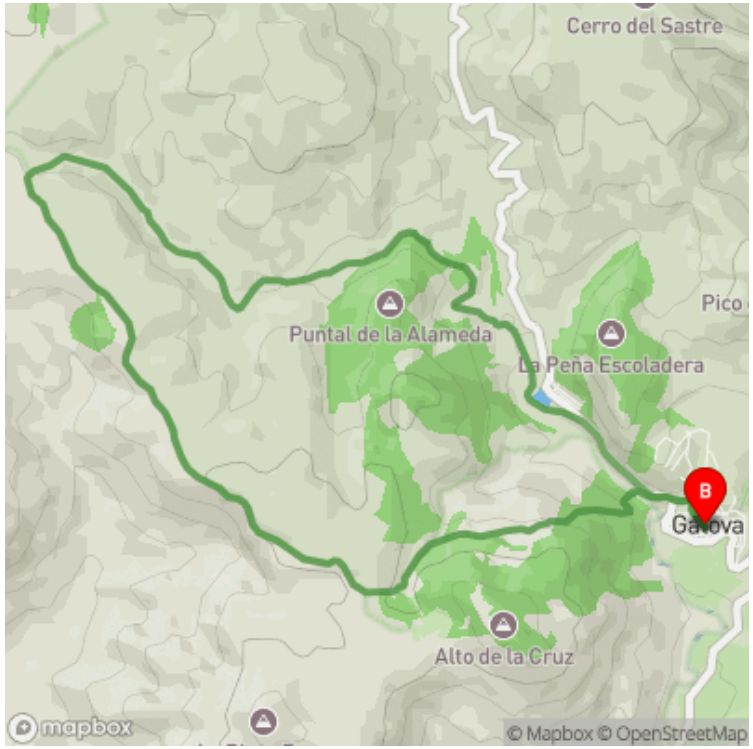

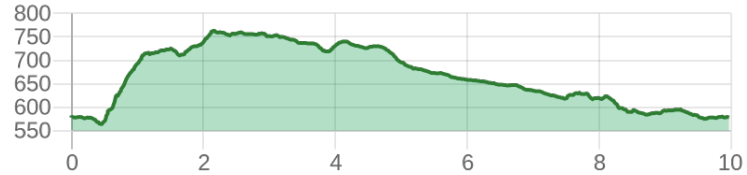

Dades tècniques	
horari	03h 00'
desnivell de pujada	240 m
desnivell de baixada	240 m
distancia horitzontal	10 km

MIDE		
1	severitat en el medi natural
2	orientació en l'itinerari
2	dificultat en el desplaçament
3	quantitat d'esforç necessari

Condiciones de todo el año, tiempos estimados según criterio MIDE, sin paradas

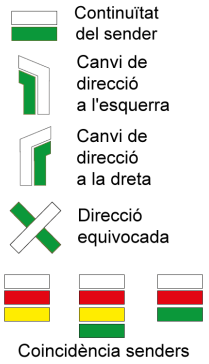



Amb un recorregut circular per alguna de les fonts i àrees recreatives del terme municipal de Gàtova la sendera s'acosta a la zona de l'antic poblat de Marmalé en els contraforts del Parc Natural de la Calderona.

Estat d'homologació: Control de qualitat positiu
Data d'homologació: 15/12/2010
Data de resolució en el registre públic: 20/10/2015
Data de l'últim control de qualitat: 01/08/2026
Recorregut: Circular amb trams comuns d'anada i tornada
Punt de partida: Plaça País Valenciá. Gátova
Punt d'arribada: Plaça País Valencià. Gàtova
Cartografia IGN MTN25: 0667-2; 0668-1
Punts directrius:
Gàtova - Pino de la Era - Font de la Fonfría - Enllaç GR 10 - Font del Rebollo - Font de la Alameda - Bassa de la Tejería y piscina municipal - Gàtova
Espais naturals protegits:
- Serra Calderona (Parc Natural)
- Serra Calderona (ZEPA - Zona d'Especial Protecció per a les Aus)
- Serra Calderona (LIC - Lloc de Importància Comunitaria)

Es recomana consultar la regulació i/o autorització per a l'ús dels senders en aquests espais naturals protegits a la web de la Conselleria de Medi Ambient, Aigua, Infraestructures i Territori

FEMECV
Federació d'Esports de Muntanya i Escalada de la Comunitat Valenciana
963 571 822
https://senders.femecv.com

GENERALITAT VALENCIANA

TELÉFONO DE EMERGENCIAS COMUNIDAD VALENCIANA 112

SL-CV 129 RUTA DE MARMALÉ

Ajuntament de Gátova / Gátova / Camp de Turia / Valencia/València





Descripció del recorregut:

Eixim des de la Plaça del País Valencià pel carrer Major i el carrer Castelló fins a la font de Sant Isidre. Seguim la CV-25, carretera de Sogorbe uns metres juntament amb l'etapa del GR 10 per a baixar al molí d'oli i creuar l'incipient barranc del Carraixet. Ascendim per senda, passem per l'era del Pi fins a la part alta. Ja per camí arribem a la font de la Fonfría.

Seguim per la pista de nou en ascens i abans d'arribar a un corral prenem una senda a mà dreta per a enllaçar amb el camí de les Llomes. En passar pels tallats podem veure en el fons de la vall les restes del poblat de Marmalé, ara en zona militar. Seguim la pista fins a i en un encreuament el GR 10 se separa per l'esquerra. Nosaltres seguim recte i al poc arribem a la font del Rebollo.

El camí ara es converteix en pista asfaltada, paral·lel al barranc de la font del Rebollo i que ens condueix a la font de l'Albereda. Continuem uns metres per a desviar-nos a la dreta per xicotet pont per a vorejar el puntal de l'Albereda i baixar al barranc del Carraixet que seguirem fins a creuar a l'altura de la bassa de la Teixiria i la piscina municipal.

Eixim a la carretera CV-25 que prenem a la dreta per a tornar a la localitat de Gàtova

Si al recorrer algún sendero homologado de la Comunitat Valenciana has visto falta de marcas, postes o paletas direccionales dañadas o rotas, sendas cerradas por la vegetación o caminos cortados, con CUSTODIEM (custodiamos, porque es tarea de todos) podemos informar a los promotores del sendero de los problemas existentes.Por favor, háznoslo saber a través de nuestra web https://senders.femecv.com/va/contacto/custodiem y se lo haremos llegar al promotor para que lo arregle lo antes posible. Con tu información, la localización del problema y tus fotografías puedes ayudar a mantener en condiciones óptimas, seguras y accesibles la red de senderos homologados de la Comunitat Valenciana.