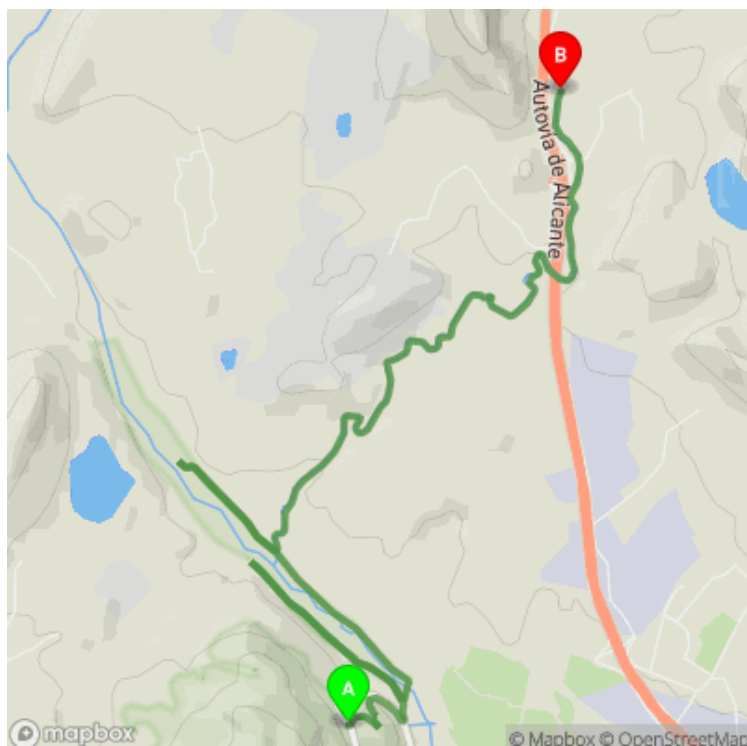


SL-CV 127 RUTA DELS CLOTS DE LA SAL

Ajuntament de Novelda / Novelda / Vinalopò Mitjà / Alicante/Alacant



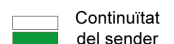
Dades tècniques

	horari	02h 25'
	desnivell de pujada	115 m
	desnivell de baixada	90 m
	distància horitzontal	8.80 km

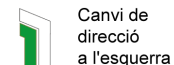
MIDE

	1	severitat en el medi natural
	2	orientació en l'itinerari
	2	dificultat en el desplaçament
	2	quantitat d'esforç necessari

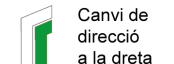
Condiciones de todo el año, tiempos estimados según criterio MIDE, sin paradas



Continuitat del sender



Canvi de direcció a l'esquerra



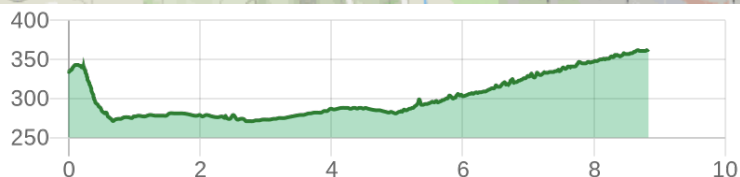
Canvi de direcció a la dreta



Direcció equivocada



Coincidència senders



Senda Local en els quals es troben "Els Clots de la Sal", sortides d'aigües subterrànies salí-sulfuroses i salí-ferroses, úniques a la província.

Estat d'homologació: Sense controls de qualitat

Data d'homologació: 11/07/2010

Data de resolució en el registre públic: 20/10/2015

Data de l'últim control de qualitat: 15/08/2019

Recorregut: Lineal

Punt de partida: Fuente de los Tres Amigos

Punt d'arribada: Balneari de Salinetes.

Cartografia IGN MTN25: 0871-3; 0871-1

Punts directrius:

Partidor del Castell - Ponts de la Séquia Major Vella - Barranc de la Sal - Puente del Ferrocarril

Espais naturals protegits:

• Clots de la Sal y monte de la Mola (Paratge Natural Municipal)

Es recomana consultar la regulació i/o autorització per a l'ús dels senders en aquests espais naturals protegits a la web de la Conselleria de Medi Ambient, Aigua, Infraestructures i Territori



Descripció del recorregut:

Iniciem la ruta a la Font dels Tres Amics, en La Mola, en descens al Partidor del Castell i per carretera a la dreta (SE) s'arriba a la Xemeneia Monumental. Des d'ací la creuem per a prendre un camí deixant a l'esquerra una fàbrica de marbres. Al costat de la fàbrica prendrem un camí que ix a l'esquerra (NE) paral·lel al llit del riu Vinalopó, que ens dona a conèixer antics ponts i séquies de reg coneguts com a Ponts de la Séquia Major Vella, així com un molí d'aigua. Tornant pel mateix camí arribarem de nou a la fàbrica, on agafarem el camí principal (N), per on travessarem el riu Vinalopó i arribarem a l'encreuament amb el PR-CV 311, on girarem a l'esquerra (NO) pel Camí de Monòver que ens condueix a la desembocadura del Barranc de la Sal. Continuant pel mateix a pocs metres a l'esquerra del camí en el sentit de la marxa i remuntant el riu, es veuen els Clots, on naixen aigües salines; continuant pel camí a uns 900 metres es troba la segona zona amb un altre gran Clot. El SL-CV 127 torna pel camí fins a la intersecció del Barranc de la Sal, on prendrem el camí de l'esquerra (NE). Creuarem el Pont del Ferrocarril, abandonant el llit per a ascendir per un camí pel marge esquerre del barranc. Més endavant, en una bifurcació de camins es pren el de l'esquerra per a descendir al llit del barranc i visitar El Clot. Continuant per l'interior del llit a uns 20 o 30 minuts, es passa per davall de l'autovia A-31, arribant així al Tercer Naixement d'aigua, paratge condicionat com a jardí. Seguint i remuntant el curs de la rambla s'arriba al Pont de Maçoneria de Salinetes al qual s'accedeix pujant per una sender pel marge dret. Baixant al llit i a pocs metres s'arriba al Naixement Aigua Salada del Balneari de Salinetes, final de la ruta.



Si al recorre algun sendero homologado de la Comunitat Valenciana has visto falta de marcas, postes o paletas direccionales dañadas o rotas, sendas cerradas por la vegetación o caminos cortados, con CUSTODIEM (custodiamos, porque es tarea de todos) podemos informar a los promotores del sendero de los problemas existentes. Por favor, háznoslo saber a través de nuestra web <https://senders.femecv.com/va/contacto/custodiem> y se lo haremos llegar al promotor para que lo arregle lo antes posible. Con tu información, la localización del problema y tus fotografías puedes ayudar a mantener en condiciones óptimas, seguras y accesibles la red de senderos homologados de la Comunitat Valenciana.

