SL-CV 126 CAMINO DE SAN PASCUAL

Ayuntamiento de Monforte del Cid / Monforte del Cid / Vinalopò Mitja / Alicante/Alacant

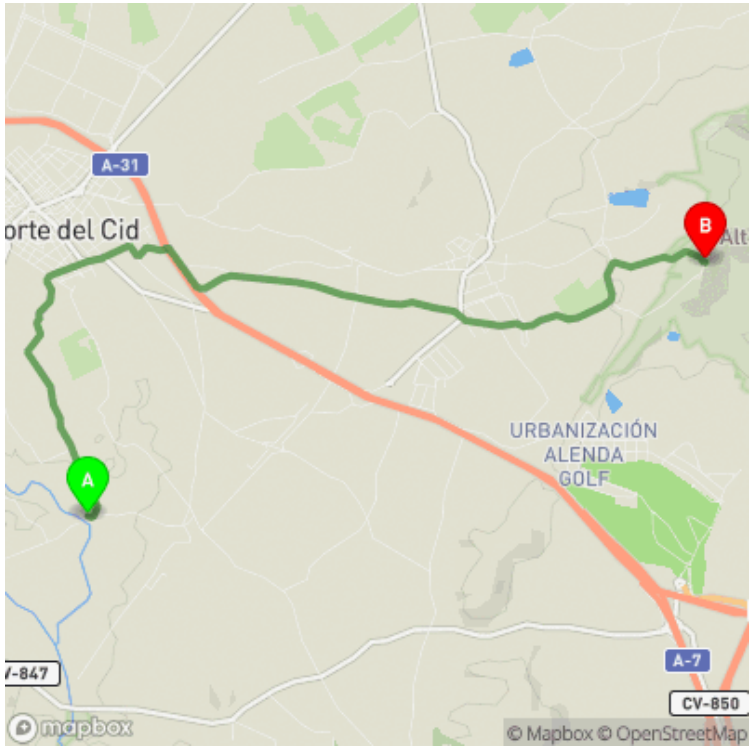

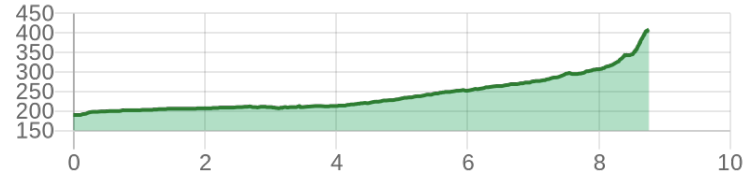

Datos técnicos	
horario	02h 15'
desnivel subida	200 m
desnivel bajada	10 m
distancia horizontal	8.70 km

MIDE		
1	severidad del medio natural
2	orientación en el itinerario
2	dificultat en el desplazamiento
2	cantidad de esfuerzo necesario

Condiciones de todo el año, tiempos estimados según criterio MIDE, sin paradas

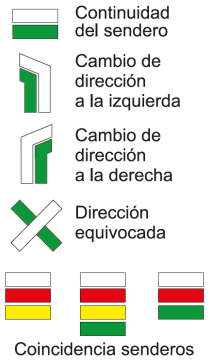



Camino tradicional que une la Rambla de Orito con la Cueva de San Pascual, donde se celebra todos los años una tradicional romería.

Estado de homologación: Sin controles de calidad
Fecha de homologación: 14/03/2010
Fecha de resolución de registro público: 20/10/2015
Fecha del último control de calidad: 15/08/2019
Recorrido: Lineal
Punto de partida: Depuradora. C/ Carlos Arniches s/n
Punto de llegada: Cueva San Pascual. Desde Orito se accede por el Camino de la Cueva en 2km
Cartografía IGN MTN25: 0871-3; 0871-4
Puntos directrices:
Monforte del Cid - Cruce PR-CV 342 - Cruce PR-CV 179
Espacios naturales protegidos:
• Slerra de las Águilas y San Pascual (Paraje Natural Municipal)
Se recomienda consultar la regulación y/o autorización para el uso de los senderos en estos espacios naturales protegidos en la web de la Conselleria de Medio Ambiente, Agua, Infraestructuras y Territorio

FEMECV Federació d'Esports de Muntanya i Escalada de la Comunitat Valenciana
963 571 822
https://senders.femecv.com

GENERALITAT VALENCIANA

TELÉFONO DE EMERGENCIAS COMUNIDAD VALENCIANA 112

SL-CV 126 CAMINO DE SAN PASCUAL

Ayuntamiento de Monforte del Cid / Monforte del Cid / Vinalopò Mitja / Alicante/Alacant





Descripción del recorrido:

Desde la intersección de la 'Rambla de Orito con el Río Vinalopó, donde se inicia el sendero, subiremos por el 'Camino Agualejas', donde llegaremos al casco urbano de Monforte del Cid. Cruzaremos la localidad hasta llegar a la Avda de Alicante, que abandonaremos a los pocos metros, para tomar la Vereda del Pilar del Cid, uniéndose al PR-CV 342, cruzando la Rambla de Orito y el puente bajo la autovía A-31, la cual seguiremos en paralelo. Llegaremos a un cruce de caminos, donde cogeremos de la derecha (E), el cual recibe el nombre de 'Camino Hondo'. Tras cruzar la línea del AVE por un puente seguiremos por el mismo camino hasta llegar al cruce con la carretera CV 831, donde tras cruzarla, continuaremos por la calle Julio Romero de Torres' hasta llegar a una rotonda, donde tomaremos el Camino subida de La Cueva' . Siguiendo este camino enlazaremos en el PR-CV 179 hasta llegar a una pequeña área recreativa, donde continuaremos por la derecha (E) por una pequeña senda hasta llegar a la Cueva de San Pascual, punto final del recorrido

Si al recorrer algún sendero homologado de la Comunitat Valenciana has visto falta de marcas, postes o paletas direccionales dañadas o rotas, sendas cerradas por la vegetación o caminos cortados, con CUSTODIEM (custodiamos, porque es tarea de todos) podemos informar a los promotores del sendero de los problemas existentes.Por favor, háznoslo saber a través de nuestra web https://senders.femecv.com/es/contacto/custodiem y se lo haremos llegar al promotor para que lo arregle lo antes posible. Con tu información, la localización del problema y tus fotografías puedes ayudar a mantener en condiciones óptimas, seguras y accesibles la red de senderos homologados de la Comunitat Valenciana.

FEMECV Federació d'Esports de Muntanya i Escalada de la Comunitat Valenciana

963 571 822

https://senders.femecv.com

GENERALITAT VALENCIANA

TELÉFONO DE EMERGENCIAS COMUNIDAD VALENCIANA 112