SL-CV 121 VOLTA A AIGÜES

Ajuntament d'Aigües / Aigües / L'Alacantí / Alicante/Alacant

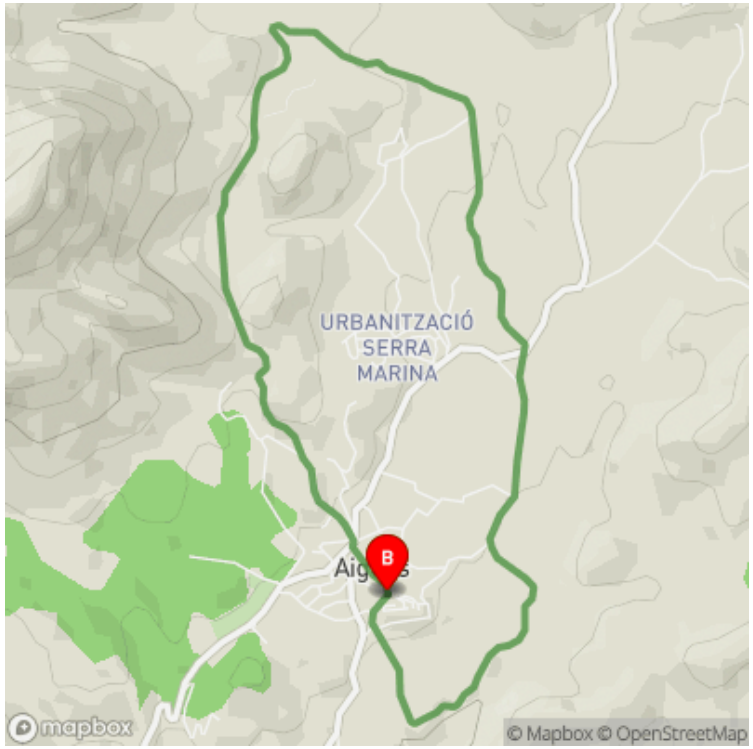

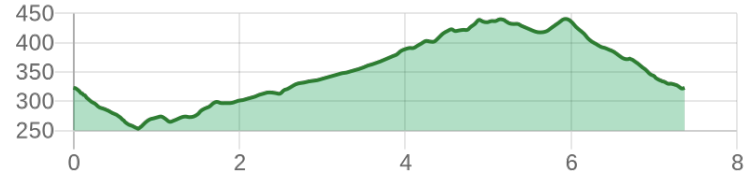

Dades tècniques	
horari	02h 20'
desnivell de pujada	205 m
desnivell de baixada	205 m
distancia horitzontal	7.50 km

MIDE		
2	severitat en el medi natural
2	orientació en l'itinerari
2	dificultat en el desplaçament
2	quantitat d'esforç necessari

Condiciones de todo el año, tiempos estimados según criterio MIDE, sin paradas

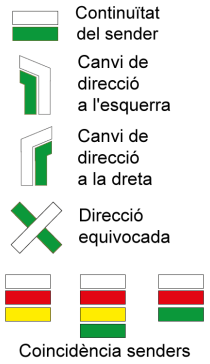



Ruta circular que transita per la bella localitat alacantina d'Aigües, baix les faldes de l'emblemàtica mola del Cabeçó d'Or.

Estat d'homologació: Control de qualitat positiu
Data d'homologació: 15/12/2009
Data de resolució en el registre públic: 20/02/2012
Data de l'últim control de qualitat: 06/12/2022
Recorregut: Circular
Punt de partida: Casa de la Cultura. Aigües
Punt d'arribada: Casa de la Cultura. Aigües
Cartografia IGN MTN25: 0872-1; 0847-3
Punts directrius:
Aigües - Encreuament CV-775 - Enllaç PR-CV 243 - Balneari - Enllaç PR-CV 243 - Aigües
Espais naturals protegits:
• Cabeçó d'Or i la Grana (ZEPA - Zona d'Especial Protecció per a les Aus)

Es recomana consultar la regulació i/o autorització per a l'ús dels senders en aquests espais naturals protegits a la web de la Conselleria de Medi Ambient, Aigua, Infraestructures i Territori

FEMECV Federació d'Esports de Muntanya i Escalada de la Comunitat Valenciana
963 571 822
https://senders.femecv.com

GENERALITAT VALENCIANA

TELÉFONO DE EMERGENCIAS COMUNIDAD VALENCIANA 112

SL-CV 121 VOLTA A AIGÜES

Ajuntament d'Aigües / Aigües / L'Alacantí / Alicante/Alacant





Descripció del recorregut:

El sender ix al costat de la casa de la Cultura d'Aigües. Ens dirigim al Sud, pel carrer Collado, per a més endavant, agafar el camí de l'antic escorxador. Seguim un bon tram per pista de terra, al principi amb el barranc d'Aigües a la nostra dreta, i després entre parcel·les de cultiu pròximes al poble, per a desembocar a l'est de la localitat, a les cases de la partida de la Venteta. Des d'ací prenem la carretera asfaltada un bon tram direcció N-NE, passem per la finca el Tossal, i prenem més endavant una xicoteta senda que ix a la nostra dreta, que desemboca en la CV-775, que seguim uns pocs metres també a la nostra dreta, per a prendre una pista asfaltada a la nostra esquerra, el denominat camí Pla del Rocar, que seguim un llarg tram entre xalets i camps de cultiu. Continuem fins a arribar a una bifurcació, on prenem una pista, denominada camí Vell d'Alcoi, amb el barranc dels Pintats un llarg tram a la nostra dreta. Més endavant, prenem una bifurcació a la nostra esquerra deixant la pista del camí Vell d'Alcoi, prenent la pista del camí de la Barcorera que seguim per a connectar amb el sender PR-CV 243, que juntament amb aquest, passem per uns depòsits d'aigua i l'antic balneari, per a arribar de nou a la població d'Aigües. Travessem el nucli urbà per a arribar al punt de partida.

Si al recorrer algún sendero homologado de la Comunitat Valenciana has visto falta de marcas, postes o paletas direccionales dañadas o rotas, sendas cerradas por la vegetación o caminos cortados, con CUSTODIEM (custodiamos, porque es tarea de todos) podemos informar a los promotores del sendero de los problemas existentes.Por favor, háznoslo saber a través de nuestra web https://senders.femecv.com/va/contacto/custodiem y se lo haremos llegar al promotor para que lo arregle lo antes posible. Con tu información, la localización del problema y tus fotografías puedes ayudar a mantener en condiciones óptimas, seguras y accesibles la red de senderos homologados de la Comunitat Valenciana.