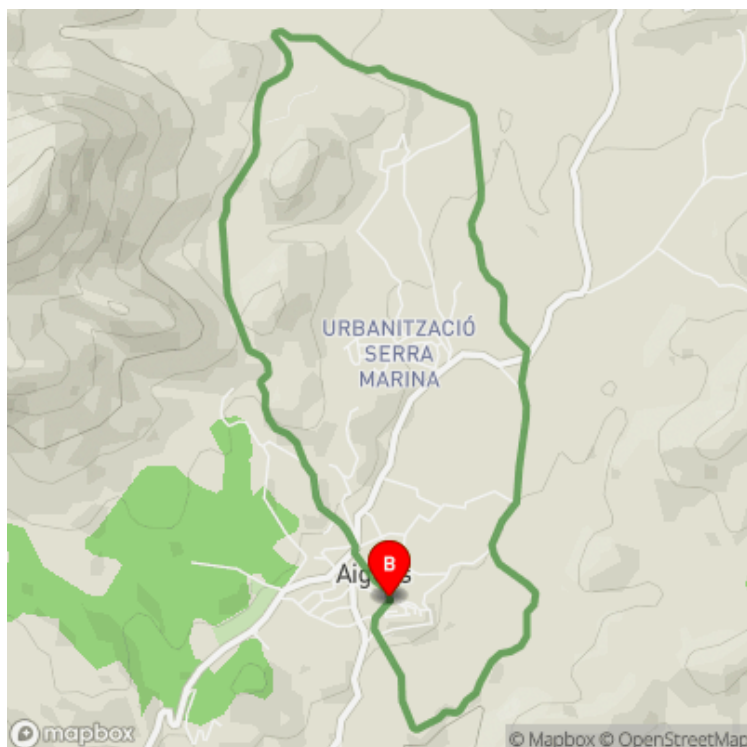


# SL-CV 121 VOLTA A AIGÜES

Ayuntamiento de Aigües / Aigües / L'Alacantí / Alicante/Alacant



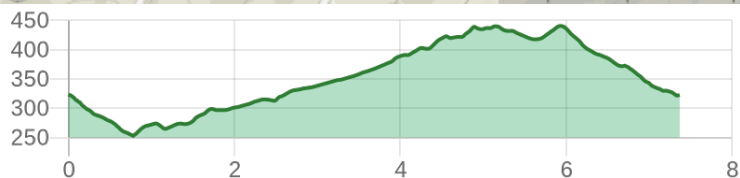
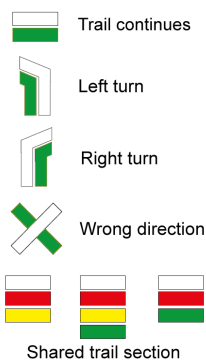
## Datos técnicos

	estimated walking time	02h 20'
	elevation gain	205 m
	elevation loss	205 m
	horizontal length	7.50 km

## MIDE

	2	level of natural risks
	2	navigation on the trail
	2	hiking difficulty
	2	fitness level needed

Condiciones de todo el año, tiempos estimados según criterio MIDE, sin paradas



Circular route that goes through the beautiful Alicante town of Aigües de Busot, at the foot of the iconic Cabeçó d'Or massif.

**Certification status:** Positive quality control

**Date of certification:** 15/12/2009

**Date of the act of registration in the public register:** 20/02/2012

**Date of the last quality control:** 06/12/2022

**Trail:** Loop

**Starting point:** Casa de la Cultura. Aigües

**End Point:** Casa de la Cultura. Aigües

**Cartography IGN MTN25:** 0872-1; 0847-3

**Key points of the route:**

Aigües - CV-775 intersection - PR-CV 243 connection - spa center - PR-CV 243 connection - Aigües

**Protected natural spaces:**

• Cabeçó d'Or y la Grana (SPAB - Special Protection Area for Birds)

It is recommended to consult the regulations and/or authorizations for the use of trails in these protected natural areas on the website of the Regional Ministry of Environment, Water, Infrastructure, and Territory



Federació d'Esports de Muntanya i Escalada de la Comunitat Valenciana

963 571 822

<https://senders.femecv.com>



# SL-CV 121 VOLTA A AIGÜES

Ayuntamiento de Aigües / Aigües / L'Alacantí / Alicante/Alacant



## Route description:

(Only available in Spanish)

El sendero parte junto a la casa de la Cultura de Aigües. Nos dirigimos al Sur, por la calle Collado, para más adelante, coger el camino del antiguo matadero. Seguimos un buen tramo por pista de tierra, en un principio con el barranc d'Aigües a nuestra derecha, y después entre parcelas de cultivo próximas al pueblo, para desembocar al Este de la localidad, en las casas de la partida de la Venteta. Desde aquí tomamos la carretera asfaltada un buen tramo dirección N-NE, pasamos por la finca el Tossal, y tomamos más adelante una pequeña senda que sale a nuestra derecha, que desemboca en la CV-775, que seguimos unos pocos metros también a nuestra derecha, para tomar una pista asfaltada a nuestra izquierda, el denominado camí Pla del Rocar, que seguimos un largo tramo entre chalets y campos de cultivo. Continuamos hasta llegar a una bifurcación, donde tomamos una pista, denominada camí vell d'Alcoi, con el barranc dels Pintats un largo tramo a nuestra derecha. Más adelante, tomamos una bifurcación a nuestra izquierda dejando la pista del camí vell de Alcoi, tomando la pista del camí de la Barcorera que seguimos para conectar con el sendero PR-CV 243, que junto con este, pasamos por unos depósitos de agua y el antiguo balneario, para llegar de nuevo a la población de Aigües. Travesamos el núcleo urbano para llegar al punto de partida.



If, while following any officially marked trail in the Comunitat Valenciana, you notice missing markers, damaged or broken posts or directional signs, paths overgrown by vegetation, or routes that are blocked, through CUSTODIEM (we care for them, because it is everyone's responsibility) we can inform the trail promoters of any existing issues. Por favor, háznoslo saber a través de nuestra web <https://senders.femecv.com/en/contacto/custodiem> y se lo haremos llegar al promotor para que lo arregle lo antes posible. Con tu información, la localización del problema y tus fotografías puedes ayudar a mantener en condiciones óptimas, seguras y accesibles la red de senderos homologados de la Comunitat Valenciana.



Federació d'Esports  
de Muntanya i Escalada  
de la Comunitat Valenciana

