SL-CV 111 PARC NATURAL LA MANGUILA

Ajuntament de la Pobla de Vallbona / Pobla de Vallbona (La) / Camp de Turia / Valencia/València

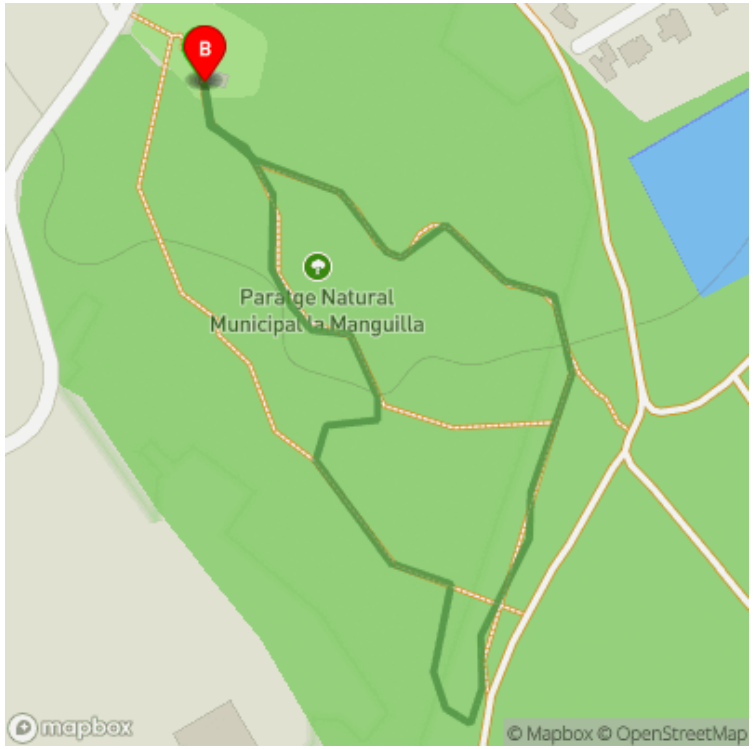

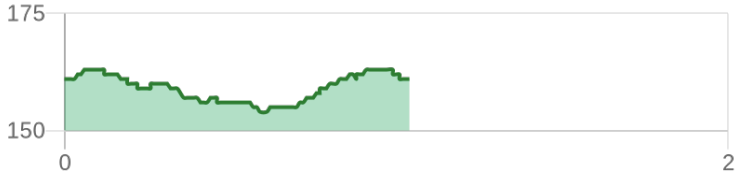

Dades tècniques	
horari	00h 15'
desnivell de pujada	10 m
desnivell de baixada	10 m
distancia horitzontal	1.00 km

MIDE		
1	severitat en el medi natural
2	orientació en l'itinerari
2	dificultat en el desplaçament
1	quantitat d'esforç necessari

Condiciones de todo el año, tiempos estimados según criterio MIDE, sin paradas

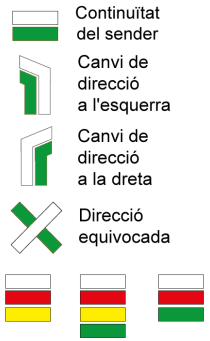



Curt i pla recorregut que transcorre íntegrament pel parc de la Manguilla.

Estat d'homologació: Control de qualitat positiu
Data d'homologació: 15/02/2011
Data de resolució en el registre públic: 20/10/2015
Data de l'últim control de qualitat: 27/06/2022
Recorregut: Circular amb trams comuns d'anada i tornada
Punt de partida: Paratge Natural Municipal la Manguilla. La Pobla de Vallbona
Punt d'arribada: Paratge Natural Municipal la Manguilla. La Pobla de Vallbona
Cartografia IGN MTN25: 0696-1
Punts directrius:
Parc de la Manguilla - Molló de terme - Parc de la Manguilla
Espais naturals protegits:
• La Manguilla (Paratge Natural Municipal)

Es recomana consultar la regulació i/o autorització per a l'ús dels senders en aquests espais naturals protegits a la web de la Conselleria de Medi Ambient, Aigua, Infraestructures i Territori

FEMECV Federació d'Esports de Muntanya i Escalada de la Comunitat Valenciana
963 571 822
https://senders.femecv.com
GENERALITAT VALENCIANA
TELÉFONO DE EMERGENCIAS COMUNIDAD VALENCIANA 112

SL-CV 111 PARC NATURAL LA MANGUILA

Ajuntament de la Pobla de Vallbona / Pobla de Vallbona (La) / Camp de Turia / Valencia/València



Descripció del recorregut:

El recorregut s'inicia a la dreta dels berenadors. Des d'ací continuem el camí uns 60 metres fins a arribar a la bifurcació on prenem el camí de la dreta que contínua per zona boscosa i camí ben definit en direcció sud. Uns 350 metres més endavant ens trobem amb un encreuament en el qual prendrem el camí de la dreta fins a arribar a un clar i la fita de terme que afronta amb Bétera. En una pista més ampla que prendrem tan sols uns pocs metres seguint per un camí mas xicotet a l'esquerra d'aquest en direcció nord. Continuant per aquest mateix camí arribarem de nou a la bifurcació i l'àrea recreativa.

Si al recorrer algún sendero homologado de la Comunitat Valenciana has visto falta de marcas, postes o paletas direccionales dañadas o rotas, sendas cerradas por la vegetación o caminos cortados, con CUSTODIEM (custodiamos, porque es tarea de todos) podemos informar a los promotores del sendero de los problemas existentes.Por favor, háznoslo saber a través de nuestra web https://senders.femecv.com/va/contacto/custodiem y se lo haremos llegar al promotor para que lo arregle lo antes posible. Con tu información, la localización del problema y tus fotografías puedes ayudar a mantener en condiciones óptimas, seguras y accesibles la red de senderos homologados de la Comunitat Valenciana.