









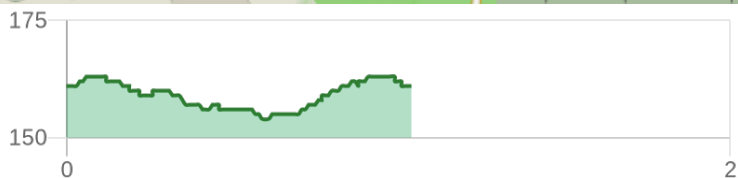
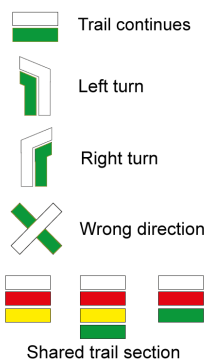
Datos técnicos

	estimated walking time	00h 15'
	elevation gain	10 m
	elevation loss	10 m
	horizontal length	1.00 km

MIDE

	1	level of natural risks
	2	navigation on the trail
	2	hiking difficulty
	1	fitness level needed

Condiciones de todo el año, tiempos estimados según criterio MIDE, sin paradas



A short, flat route that runs entirely through the Manguilla Park.

Certification status: Positive quality control

Date of certification: 15/02/2011

Date of the act of registration in the public register: 20/10/2015

Date of the last quality control: 27/06/2022

Trail: Loop with some overlapping out and back sections

Starting point: Paraje Natural Municipal la Manguilla. La Poba de Vallbona

End Point: Paraje Natural Municipal la Manguilla. La Poba de Vallbona

Cartography IGN MTN25: 0696-1

Key points of the route:

Parque de La Manguilla (park) - Mojón de término (boundary stone) - Parque de La Manguilla (park)

Protected natural spaces:

• La Manguilla (Municipal Natural Site)

It is recommended to consult the regulations and/or authorizations for the use of trails in these protected natural areas on the website of the Regional Ministry of Environment, Water, Infrastructure, and Territory



SL-CV 111 PARQUE NATURAL LA MANGUILA

Ayuntamiento de la Poble de Vallbona / Poble de Vallbona (La) / Camp de Turia / Valencia/València



Route description:

(Only available in Spanish)

El recorrido se inicia a la derecha de los merenderos. Desde aquí continuamos el camino unos 60 metros hasta llegar a la bifurcación donde tomamos el camino de la derecha que continua por zona boscosa y camino bien definido en dirección sur. Unos 350 metros mas adelante nos encontramos con un cruce en el que tomaremos el camino de la derecha hasta llegar a un claro y el hito de termino que linda con Bétera. En una pista más ancha que tomaremos tan solo unos pocos metros siguiendo por un camino mas pequeño a la izquierda de este en dirección norte. Continuando por este mismo camino llegaremos de nuevo a la bifurcación y el área recreativa.



If, while following any officially marked trail in the Comunitat Valenciana, you notice missing markers, damaged or broken posts or directional signs, paths overgrown by vegetation, or routes that are blocked, through CUSTODIEM (we care for them, because it is everyone's responsibility) we can inform the trail promoters of any existing issues. Por favor, háznoslo saber a través de nuestra web <https://senders.femecv.com/en/contacto/custodiem> y se lo haremos llegar al promotor para que lo arregle lo antes posible. Con tu información, la localización del problema y tus fotografías puedes ayudar a mantener en condiciones óptimas, seguras y accesibles la red de senderos homologados de la Comunitat Valenciana.



Federació d'Esports
de Muntanya i Escalada
de la Comunitat Valenciana



963 571 822



<https://senders.femecv.com>



GENERALITAT
VALENCIANA

