SL-CV 110 EL PASO DE LA VEREDA

Club de Montaña de Cañada y ayuntamiento de Cañada / Cañada / Alt Vinalopó / Alicante/Alacant

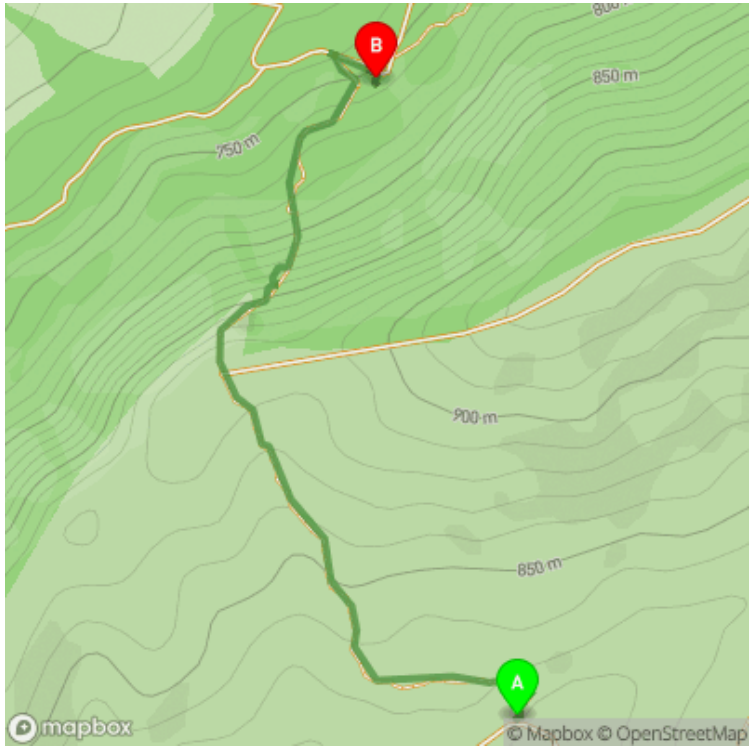

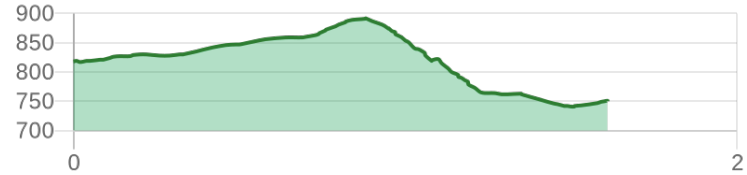

Datos técnicos	
estimated walking time	00h 30'
elevation gain	0 m
elevation loss	0 m
horizontal length	1.52 km

MIDE		
	0	level of natural risks
	0	navigation on the trail
	0	hiking difficulty
	0	fitness level needed

Condiciones de todo el año, tiempos estimados según criterio MIDE, sin paradas

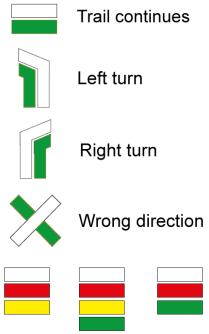



Certification status: No quality controls
Date of certification: 15/04/2009
Date of the act of registration in the public register: 20/10/2015
Date of the last quality control: 15/07/2019
Trail: One way (point-to-point)
Starting point: Antigua Vereda de Biar
End Point: Abrevadero de animales
Key points of the route:

Antigua Vereda de Biar (cattle track) - Fuente la Higuera (spring) - Antigua Fita de piedra (boundary stone) - Ravine - Boundary stone (town limits boundary between Fontanares, Campo de Mirra and Villena) microreserve- Abrevadero de animales (drinking trough)

FEMECV Federació d'Esports de Muntanya i Escalada de la Comunitat Valenciana
963 571 822
https://senders.femecv.com
GENERALITAT VALENCIANA
TELÉFONO DE EMERGENCIAS COMUNIDAD VALENCIANA 112

SL-CV 110 EL PASO DE LA VEREDA

Club de Montaña de Cañada y ayuntamiento de Cañada / Cañada / Alt Vinalopó / Alicante/Alacant





Route description:

(Only available in Spanish)

Iniciamos el sendero de 1.600 metros junto al sendero que discurre por este tramo el PR-CV 171 entre los términos de Campo de Mirra, Villena y Fontanars dels Aforins pasando por varios mojones de piedra de tamaño y características peculiares llegamos a la cota más alta del recorrido donde apreciamos por donde sigue la vereda hacia Fuente la Higuera y las bonitas vistas. En este punto iniciamos el corto descenso con precaución pegados a la franja de rocas que hay la izquierda junto a la Microreserva para llegar al final del sendero situado en el bonito Abrevadero real de la Zafra.

If, while following any officially marked trail in the Comunitat Valenciana, you notice missing markers, damaged or broken posts or directional signs, paths overgrown by vegetation, or routes that are blocked, through CUSTODIEM (we care for them, because it is everyone's responsibility) we can inform the trail promoters of any existing issues.Por favor, háznoslo saber a través de nuestra web https://senders.femecv.com/en/contacto/custodiem y se lo haremos llegar al promotor para que lo arregle lo antes posible. Con tu información, la localización del problema y tus fotografías puedes ayudar a mantener en condiciones óptimas, seguras y accesibles la red de senderos homologados de la Comunitat Valenciana.