SL-CV 10

OTOS I EL PAISATGE PROTEGIT DE L'OMBRIA DEL BENICADELL

Ayuntamiento de Otos / Otos / La Vall d'Albaida / Valencia/València

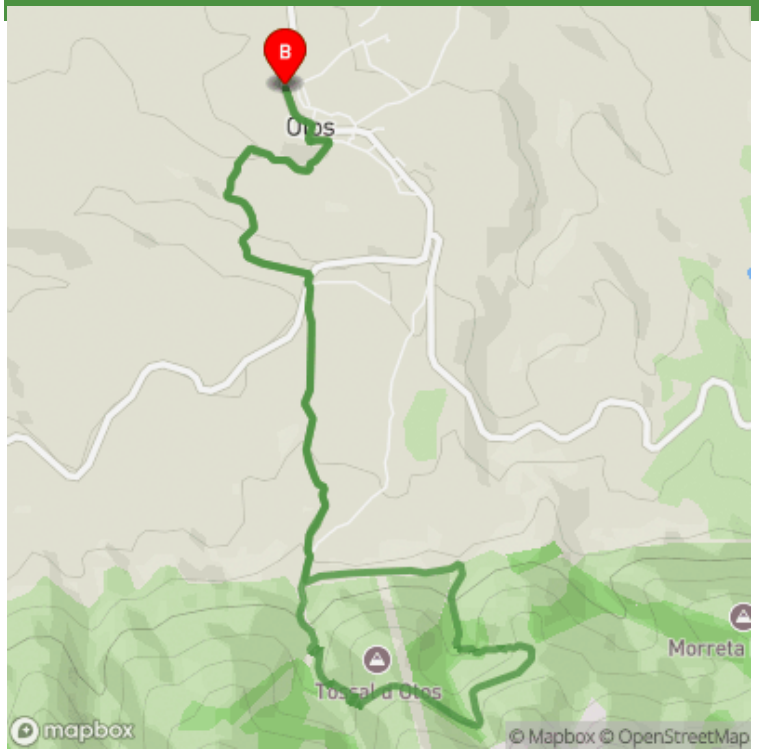

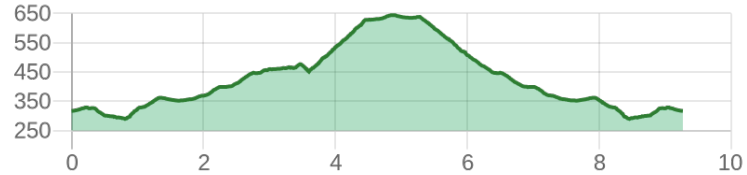

Datos técnicos	
estimated walking time	03h 15'
elevation gain	440 m
elevation loss	440 m
horizontal length	9.4 km

MIDE		
	1	level of natural risks
	2	navigation on the trail
	2	hiking difficulty
	3	fitness level needed

Condiciones de todo el año, tiempos estimados según criterio MIDE, sin paradas

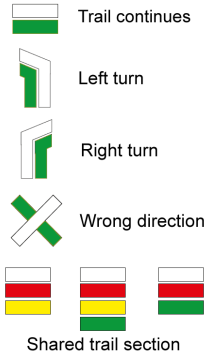



During the tour we will be able to see the landscape, cultural, economic and natural values of the inland villages and enjoy the magnificent views along our ascent to the castle.

Certification status: Positive quality control
Date of certification: 15/05/1998
Date of the last quality control: 24/11/2024
Trail: Loop with some overlapping out and back sections
Starting point: C/ de Sant Roc. Otos
End Point: C/ de Sant Roc. Otos
Cartography IGN MTN25: 0795-3; 0821-1
Key points of the route:

Otos - Área recreativa Fuente de Baix (recreation area) - Mas de Soagres (state) - Corral del Frare (corral) - Nevera de Tormo (ice house) - Área recreativa de la Fuente de la Mata (recreation area) - Tozal de Otos (peak) - Caseta dels Forners (hut) - Castillo de la Carbonera (castle) - Caseta Xamarra (hut) - Barranco de la Mata (ravine) - Cueva Coleto (cave) - Otos

FEMECV
Federació d'Esports de Muntanya i Escalada de la Comunitat Valenciana
963 571 822
https://senders.femecv.com
GENERALITAT VALENCIANA
TELÉFONO DE EMERGENCIAS COMUNIDAD VALENCIANA 112

SL-CV 10

OTOS I EL PAISATGE PROTEGIT DE L'OMBRIA DEL BENICADELL

Ayuntamiento de Otos / Otos / La Vall d'Albaida / Valencia/València





Route description:

(Only available in Spanish)

Desde la CV-615, calle arriba, cruzamos el pueblo por sus pequeñas calles, ahora a la derecha y en bajada cruzamos unos bancales y junto un barranco hasta el área recreativa de la Font de Baix que la encontramos después de cruzar un puente. Junto la fuente, un poco más arriba seguimos por un camino de tierra en ascenso y entre bancales de olivos y almendros hasta el mas de Soagres. En este punto las vistas en el valle son espectaculares. Dejando el mas atrás ahora por un camino ancho hasta la ctra. CV-615 que cruzamos y por una pista en ascenso pasamos junto una caseta (corral del Frare) y más arriba junto una balsa.

Todo en pendiente, por una senda llegamos a la nevera de Tormo y en unos metros al paraje del área recreativa de la fuente de la Mata. En este punto empieza el tramo circular. Nosotros elegimos la izquierda.

Ahora por una senda muy marcada entre carrascas y pinos rodeamos el altozano de Otos hasta llegar a la caseta dels Forners después de cruzar un barranco. Giramos a la derecha y por una senda empinada hasta la loma del Castell de Carbonera. Aquí también podemos encontrar unas mesas para descansar. Unos metros más arriba encontramos el camino de la Umbría del Benicadell que no dejaremos hasta encontrar una senda a mano derecha pasada la caseta Xamarra. Las vistas son impresionantes: la sierra Grossa, el embalse de Bellús, la Murta, etc. Ahora ya por senda de montaña en zigzag y en bajada por el barranco de la Mata, hasta cerca de la cueva de Coleto y el paraje del área recreativa del Pozo, ya solo queda deshacer el camino hasta el pueblo.

If, while following any officially marked trail in the Comunitat Valenciana, you notice missing markers, damaged or broken posts or directional signs, paths overgrown by vegetation, or routes that are blocked, through CUSTODIEM (we care for them, because it is everyone's responsibility) we can inform the trail promoters of any existing issues.Por favor, háznoslo saber a través de nuestra web https://senders.femecv.com/en/contacto/custodiem y se lo haremos llegar al promotor para que lo arregle lo antes posible. Con tu información, la localización del problema y tus fotografías puedes ayudar a mantener en condiciones óptimas, seguras y accesibles la red de senderos homologados de la Comunitat Valenciana.