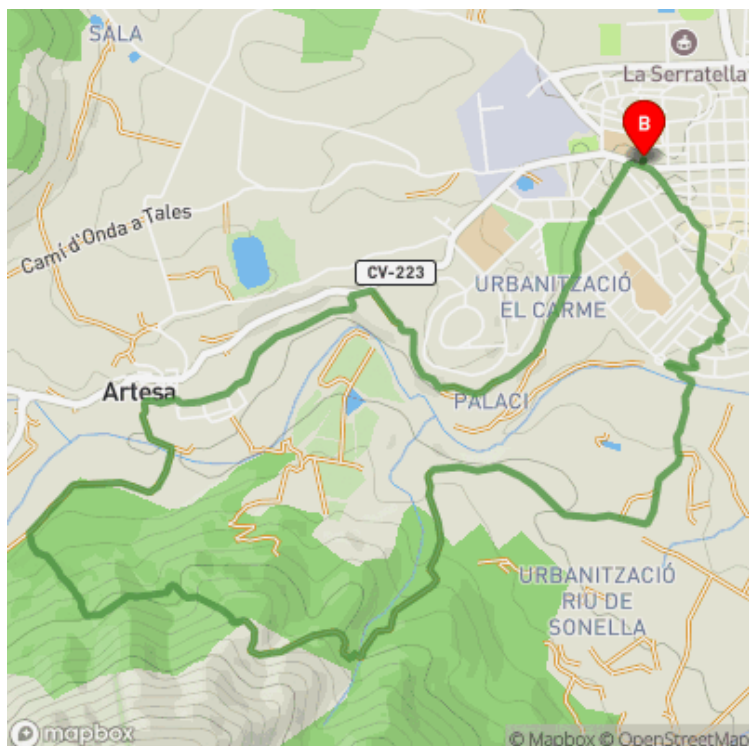


# SL-CV 107 SANTA BARBARA - ONDA

Ayuntamiento de Onda / Onda / La Plana Baixa / Castellón/Castelló



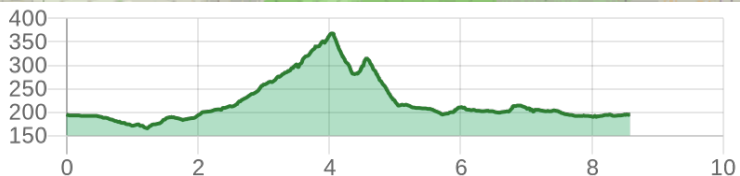
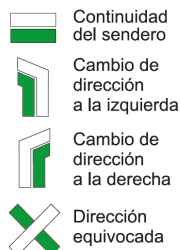
## Datos técnicos

	horario	02h 40'
	desnivel subida	255 m
	desnivel bajada	255 m
	distancia horizontal	8.60 km

## MIDE

	2	severidad del medio natural
	2	orientación en el itinerario
	2	dificultad en el desplazamiento
	2	cantidad de esfuerzo necesario

Condiciones de todo el año, tiempos estimados según criterio MIDE, sin paradas



La ruta se inicia en el antiguo Molí de la Reixa, actual oficina de turismo. Podremos contemplar una bella vista de la población, su castillo y el mar desde la antigua ermita de Santa Bárbara. Bajaremos por una estrecha y aromática senda que desciende, atravesando un bosque de alcornocques, para finalmente volver al Molí.

**Estado de homologación:** Sin controles de calidad

**Fecha de homologación:** 24/05/2008

**Fecha de resolución de registro público:** 20/10/2015

**Recorrido:** Circular

**Punto de partida:** Molí de la Reixa. Onda

**Punto de llegada:** Molí de la Reixa. Onda

**Cartografía IGN MTN25:** 0640-2

**Puntos directrices:**

Molí de la Reixa - Riu sec de Betxí - Ermita de Santa Bárbara - Collado - L'Horta d'Artesa (enlace SL-CV 106) - El Carme

**Espacios naturales protegidos:**

- Sierra de Espadán (Parque Natural)
- Sierra de Espadán y Curso Alto del Mijares (LIC - Lugar de Importancia Comunitaria)

Se recomienda consultar la regulación y/o autorización para el uso de los senderos en estos espacios naturales protegidos en la web de la Conselleria de Medio Ambiente, Agua, Infraestructuras y Territorio



Federació d'Esports de Muntanya i Escalada de la Comunitat Valenciana

963 571 822

<https://senders.femecv.com>





### Descripción del recorrido:

El punto de partida es el Molí de la Reixa, antiguo molino del siglo XVIII y que en la actualidad acoge a la oficina de turismo. Salimos junto con el PR-CV 360 por la C/ Cervantes, girando ala derecha por la C/ San Elías, para tomar el camino al río en la C/ Escultor Folía, llegados al río , nos encontramos con el SL-CV 106 que lo cruzamos para dirigirnos al otro lado del mismo, lo pasamos y seguimos ascendiendo por el Camino de Sonella. Poco antes de llegar a la Urbanización Sonella dejamos el PR-CV 360 y seguimos por el camino de Santa Bárbara, que en serpenteante subida pasa cerca de las ruinas de la ermita del mismo nombre. Seguimos la subida hasta un collado donde veremos un repetidor. A partir de este punto comienza una bajada en senda entre pinares y alcornocales hasta llegar al camino donde está el pozo San Andrés de la Comunidad de Regantes, que nos acercará hasta Artesa, ya en compañía del SL-CV 106 llegamos hasta el lavadero donde lo dejamos y seguimos a la derecha por la C/ del Agua. Seguimos por el camino que va a la Iglesia del Carmen y Museo de Ciencias Naturales. Continuamos y por un camino estrecho pasamos por la Urbanización Nueva Onda, entrando a Onda por la C/ Estocolmo, C/ Copenhague, C/ Paterna, y finalmente de vuelta al Molí la Reixa.



Si al recorrer algún sendero homologado de la Comunitat Valenciana has visto falta de marcas, postes o paletas direccionales dañadas o rotas, sendas cerradas por la vegetación o caminos cortados, con CUSTODIEM (custodiamos, porque es tarea de todos) podemos informar a los promotores del sendero de los problemas existentes. Por favor, háznoslo saber a través de nuestra web <https://senders.femecv.com/es/contacto/custodiem> y se lo haremos llegar al promotor para que lo arregle lo antes posible. Con tu información, la localización del problema y tus fotografías puedes ayudar a mantener en condiciones óptimas, seguras y accesibles la red de senderos homologados de la Comunitat Valenciana.

