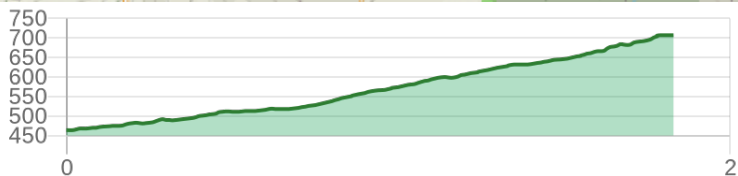
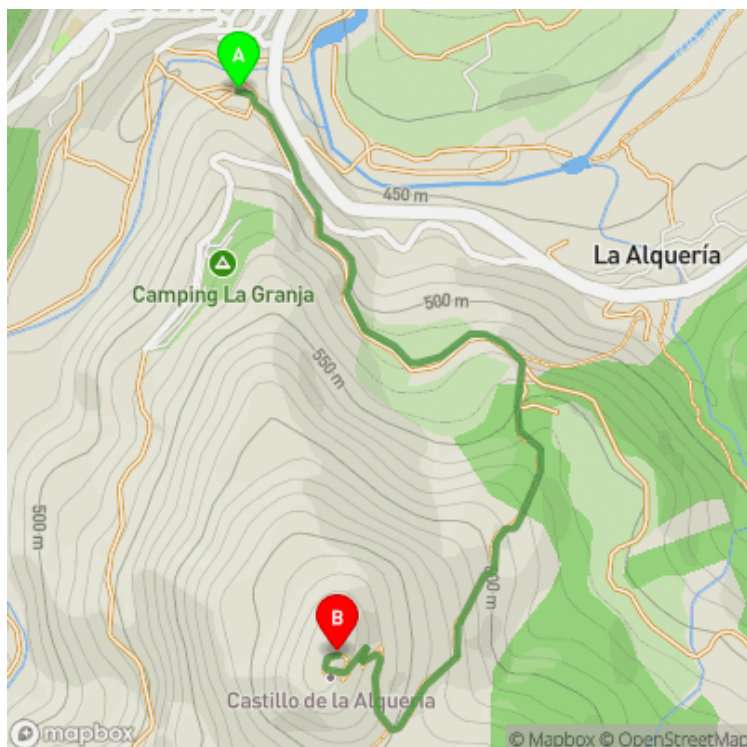


# SL-CV 104 SENDA DEL CASTILLO

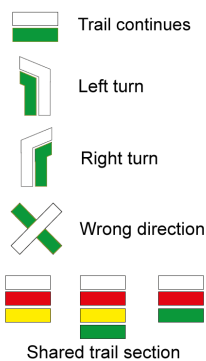
Ayuntamiento de Montanejos / Montanejos / El Alto Mijares / Castellón/Castelló



Datos técnicos	
	estimated walking time 00h 50'
	elevation gain 250 m
	elevation loss 0 m
	horizontal length 2.00 km

MIDE	
	1 level of natural risks
	2 navigation on the trail
	2 hiking difficulty
	1 fitness level needed

Condiciones de todo el año, tiempos estimados según criterio MIDE, sin paradas



Trail that takes us from the village, crossing the traditional San José Bridge, to the castle of the Alquería de Montanejos, from where we can enjoy very good view.

**Certification status:** No quality controls

**Date of certification:** 15/04/2008

**Date of the act of registration in the public register:** 20/10/2015

**Date of the last quality control:** 15/07/2018

**Trail:** One way (point-to-point)

**Starting point:** Puente de San José. Montanejos

**End Point:** Ermita del Castillo de Montanejos

**Cartography IGN MTN25:** 0614-4; 0615-3

**Key points of the route:**

Pont de San José (bridge) - End of track start of path - Castillo de la Alquería (fort) and fort chapel

**Protected natural spaces:**

- Curso Alto del río Mijares (SIC - Site of Community Interest)
- Sierra de Espadán (SPAB - Special Protection Area for Birds)

It is recommended to consult the regulations and/or authorizations for the use of trails in these protected natural areas on the website of the Regional Ministry of Environment, Water, Infrastructure, and Territory



**Route description:**

(Only available in Spanish)

El sendero empieza pasado el puente de San José, al que llegaremos desde la plaza de la Iglesia, bajando por la calle San Vicente hasta la calle Santa Bárbara, desde aquí tomamos el primer desvío a la derecha donde encontraremos el puente. Empezamos por el caminito que sale del puente y, después de pasar unos corrales, llegamos a una pista donde encontramos el cruce de los GR 36 y GR 160. Nosotros tenemos que coger la pista de la izquierda que entre pequeños bancales de olivos nos aproxima a un desvío señalado que sale a la derecha. Esta pista cementada hace un giro y empieza a ascender. Cuando esta empieza a hacer una curva muy pronunciada en pendiente vemos frente a nosotros una senda por la cual nos desviaremos. Esta senda remonta la vertiente del cerro. Podemos ver que todavía conserva parte de su empedrado. Cuando nos encontramos próximos en el collado, la senda cambia el rumbo y asciende en un zigzag poco pronunciado hasta llegar al alto del cerro. Pasamos ante los pocos vestigios que quedan, como son el aljibe y los restos de dos torres del castillo, hasta llegar al final del sendero, donde encontramos un excelente punto panorámico.



If, while following any officially marked trail in the Comunitat Valenciana, you notice missing markers, damaged or broken posts or directional signs, paths overgrown by vegetation, or routes that are blocked, through CUSTODIEM (we care for them, because it is everyone's responsibility) we can inform the trail promoters of any existing issues. Por favor, háznoslo saber a través de nuestra web <https://senders.femecv.com/en/contacto/custodiem> y se lo haremos llegar al promotor para que lo arregle lo antes posible. Con tu información, la localización del problema y tus fotografías puedes ayudar a mantener en condiciones óptimas, seguras y accesibles la red de senderos homologados de la Comunitat Valenciana.

