PR-CV 9 SELLA - BENIMANTELL

Diputación de Alicante / Sella / La Marina Baixa / Alicante/Alacant

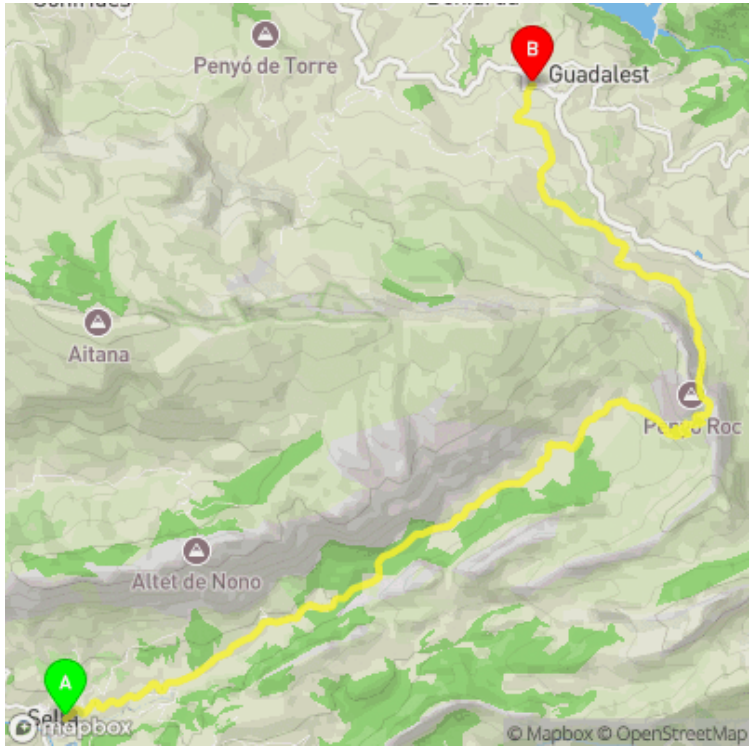

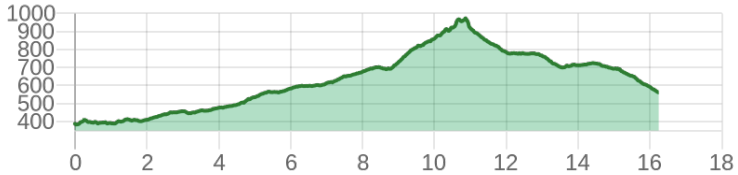

Datos técnicos	
horario	04h 40'
desnivel subida	760 m
desnivel bajada	585 m
distancia horizontal	16.3 km

MIDE		
1	severidad del medio natural
2	orientación en el itinerario
1	dificultat en el desplazamiento
3	cantidad de esfuerzo necesario

Condiciones de todo el año, tiempos estimados según criterio MIDE, sin paradas

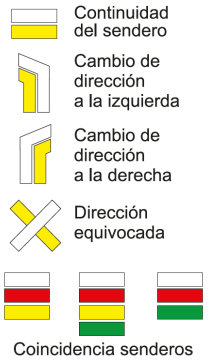



Magnífico sendero que recorre parte de la falda sur del Aitana, paralelo al barranco del Arc, y que asciende al paso del Comptador. Desde aquí, en descenso hasta Benimantell.

Estado de homologación: Control de calidad positivo
Fecha de homologación: 24/02/2001
Fecha de resolución de registro público: 22/05/2007
Fecha del último control de calidad: 09/06/2024
Recorrido: Lineal
Punto de partida: CV-770. Zona de parking a la entrada del pueblo. Sella
Punto de llegada: Conexión con carretera CV-70. Benimantell.
Cartografía IGN MTN25: 0847.2; 0848-1; 0821-4
Puntos directrices:
Sella (CV-770) - Refugio de la fuente del Arc - Paso del Comptador - Bifurcación a Racó Tovaines - Fuente del Molí - Benimantell (CV-70)
Espacios naturales protegidos:

- Montañas de la Marina (ZEPA - Zona de Especial Protección para las Aves)
- Aitana, Serrella y Puig Campana (LIC - Lugar de Importancia Comunitaria)
- Aitana, Serrella y Puig Campana (ZEC - Zona de Especial Conservación)

Se recomienda consultar la regulación y/o autorización para el uso de los senderos en estos espacios naturales protegidos en la web de la Conselleria de Medio Ambiente, Agua, Infraestructuras y Territorio

FEMECV Federació d'Esports de Muntanya i Escalada de la Comunitat Valenciana
963 571 822
https://senders.femecv.com
GENERALITAT VALENCIANA
TELÉFONO DE EMERGENCIAS COMUNIDAD VALENCIANA 112

PR-CV 9 SELLA - BENIMANTELL

Diputación de Alicante / Sella / La Marina Baixa / Alicante/Alacant





Descripción del recorrido:

Desde la entrada de Sella, en la CV-770, tomar la carretera asfaltada que va dirección al cementerio de Sella. Esa carretera nos llevará paralelos al barranco del Arc, primero pasando cerca de la fuente de la Alcàntara y luego por el refugio de escaladores de la fuente del Arc donde dejamos el PR-CV 12.

Seguiremos por la pista de tierra que sigue subiendo por el valle, todo de repoblación y jalonado de antiguas masías, la gran mayoría, en ruinas. Se pasará por las casas del Arc, el mas del Retor, la Bodegueta y la casa de Isidor, con sus características cuevas detrás de las casas y en la falda sur.

Llegados al paso del Comptador, cambiaremos de vertiente, en este caso ya por la norte del Aitana, con más vegetación, y siempre siguiendo la pista. Pasaremos por el mas y la fuente del Pi. Durante todo el recorrido hay campos de cultivo de almendros y olivos.

Tras unos kilómetros, llegaremos a la fuente del Molí en la cual hay un área recreativa y la confluencia con el PR-CV 464.

Desde la fuente del Molí, y poco después, llegaremos a una bifurcación donde deberemos tomar a la derecha, la cual, siguiendo siempre por la carretera, nos llevará hasta la CV-70 en Benimantell.

Si al recorrer algún sendero homologado de la Comunitat Valenciana has visto falta de marcas, postes o paletas direccionales dañadas o rotas, sendas cerradas por la vegetación o caminos cortados, con CUSTODIEM (custodiamos, porque es tarea de todos) podemos informar a los promotores del sendero de los problemas existentes.Por favor, háznoslo saber a través de nuestra web https://senders.femecv.com/es/contacto/custodiem y se lo haremos llegar al promotor para que lo arregle lo antes posible. Con tu información, la localización del problema y tus fotografías puedes ayudar a mantener en condiciones óptimas, seguras y accesibles la red de senderos homologados de la Comunitat Valenciana.