PR-CV 85 CASTALLA - PLANISES - CASTALLA

Ajuntament de Castalla / Castalla / L'Alcoià / Alicante/Alacant

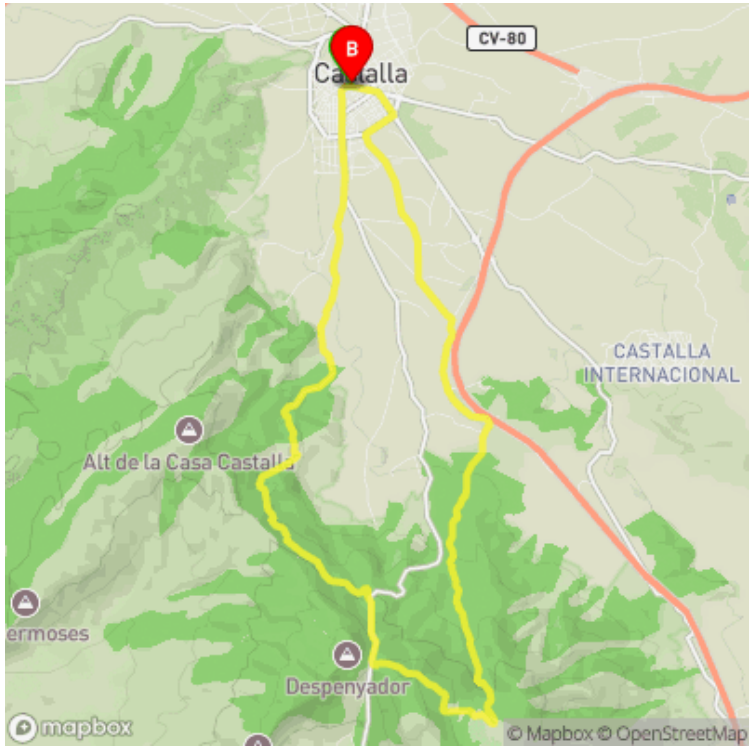

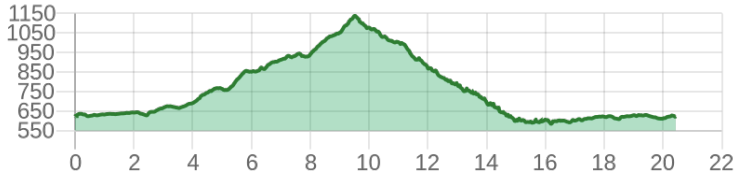

Dades tècniques	
horari	06h 35'
desnivell de pujada	710 m
desnivell de baixada	710 m
distancia horitzontal	20.4 km

MIDE		
2	severitat en el medi natural
2	orientació en l'itinerari
2	dificultat en el desplaçament
4	quantitat d'esforç necessari

Condiciones de todo el año, tiempos estimados según criterio MIDE, sin paradas

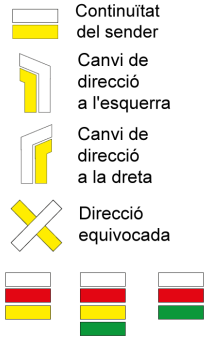

Senda circular que part del centre urbà de Castalla i que ens portarà pel Paisatge Protegit de la Serra del Maigmó i Serra del Sit, passant per les seues antigues masies i observant les zones i cultiu d'aquestes.

Estat d'homologació: Control de qualitat positiu
Data d'homologació: 29/04/2001
Data de resolució en el registre públic: 02/06/2009
Data de l'últim control de qualitat: 09/10/2022
Recorregut: Circular
Punt de partida: Parq municipal. Av. República Argentina, 13. Castalla
Punt d'arribada: Parq municipal. Av. República Argentina, 13. Castalla
Cartografia IGN MTN25: 0846-4; 0846-2
Punts directrius:
Castalla - Caseta Leal - Mas de L'Escaló - Mas del Portell - Collado del Portell - Pou del Carrascalet - Casa de Planises - Corral de Mitja Barra - Font de Fontés
Espais naturals protegits:
• Serra del Maigmó i Serra del Sit (Paisatge Protegit)
• Maigmó i Serres de la Foia de Castalla (ZEPA - Zona d'Especial Protecció per a les Aus)

Es recomana consultar la regulació i/o autorització per a l'ús dels senders en aquests espais naturals protegits a la web de la Conselleria de Medi Ambient, Aigua, Infraestructures i Territori



FEMECV
Federació d'Esports de Muntanya i Escalada de la Comunitat Valenciana
963 571 822
https://senders.femecv.com
GENERALITAT VALENCIANA
TELÉFONO DE EMERGENCIAS COMUNIDAD VALENCIANA 112

PR-CV 85 CASTALLA - PLANISES - CASTALLA

Ajuntament de Castalla / Castalla / L'Alcoià / Alicante/Alacant



Descripció del recorregut:

Eixirem des del Parc municipal de Castalla en direcció Av. de Petrer- Ctra.817 que es dirigeix cap al Xorret de Catí , coincidirem en un tram amb el GR 7, fins a arribar a una bifurcació a l'esquerra. Continuem pel carril asfaltat i travessarem la rambla del Lentiscar. Arribarem a la Caseta Lleial, girarem a l'esquerra i començarem a pujar. Ja per senda entre pins en poc estarem en el Mas de l'Escaló, direcció S'Arribarem al Mas del Portell, amb una magnífica panoràmica del Despeñador. Immediatament passat aquest, estarem en un tram asfaltat de la carretera de Petrer a Castalla fins a arribar al Collado del Portell. Veurem a l'esquerra una senda que seguirem fins a arribar prop del Pou del Carrascalet, senyalitzat, que podem visitar ja que només ens portarà uns minuts. Continuem fins a arribar a un encreuament on seguirem per la dreta de baixada. Arribarem a la casa dels Planisses, donant-li la volta per darrere d'aquesta seguirem una senda que ens portarà paral·lels al Barranc del Assot. Més endavant passarem prop d'uns habitatges, seguirem per la dreta i el següent encreuament de camins a l'esquerra, ara anem paral·lels al barranc de Sasteu. Deixarem a la nostra dreta el corral de Mitja Barra, continuant passarem prop de l'autovia i anirem paral·lels a aquesta fins a arribar a la font de Fontés, ací continuarem per l'esquerra. Ara anem sobre asfalt travessant zona d'habitatges, cases de camp i hortes fins a arribar de nou al nucli urbà de Castalla, el nostre punt d'inici i fi de ruta.

Si al recorrer algún sendero homologado de la Comunitat Valenciana has visto falta de marcas, postes o paletas direccionales dañadas o rotas, sendas cerradas por la vegetación o caminos cortados, con CUSTODIEM (custodiamos, porque es tarea de todos) podemos informar a los promotores del sendero de los problemas existentes.Por favor, háznoslo saber a través de nuestra web https://senders.femecv.com/va/contacto/custodiem y se lo haremos llegar al promotor para que lo arregle lo antes posible. Con tu información, la localización del problema y tus fotografías puedes ayudar a mantener en condiciones óptimas, seguras y accesibles la red de senderos homologados de la Comunitat Valenciana.