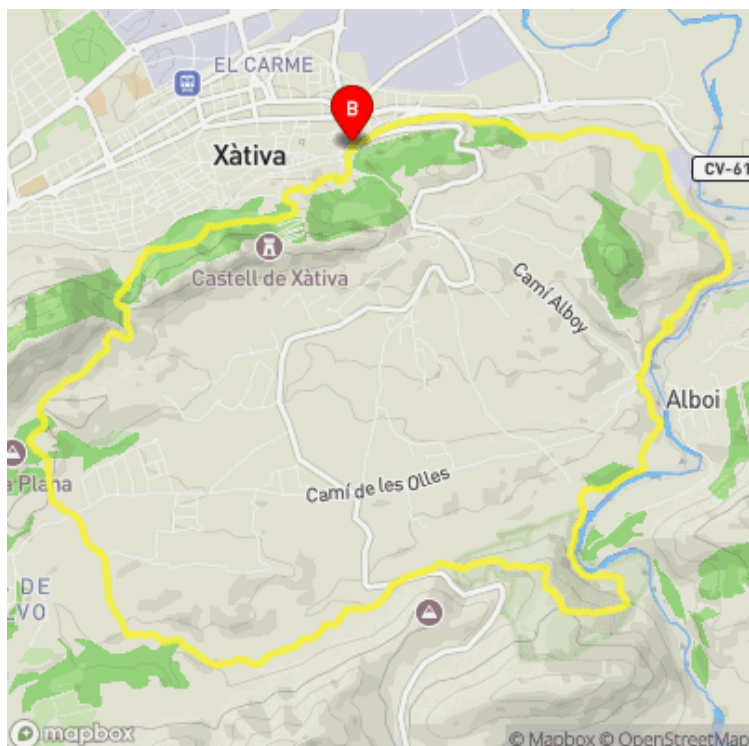


PR-CV 78

ELS PARATGES DE XÀTIVA

Ajuntament de Xàtiva / Xàtiva / La Costera / Valencia/València



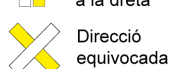
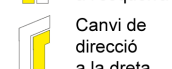
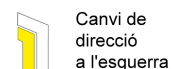
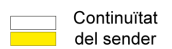
Dades tècniques

	horari	04h 55'
	desnivell de pujada	470 m
	desnivell de baixada	470 m
	distància horitzontal	15.80 km

MIDE

	1	severitat en el medi natural
	2	orientació en l'itinerari
	2	dificultat en el desplaçament
	3	quantitat d'esforç necessari

Condiciones de todo el año, tiempos estimados según criterio MIDE, sin paradas



Coincidència senders

Estat d'homologació: Sense controls de qualitat

Data d'homologació: 24/04/2002

Recorregut: Circular

Punt de partida: Font dels Vinticinco Chorros

Punt d'arribada: Font dels Vinticinco Chorros

Cartografia IGN MTN25: 0794-2; 0795-1

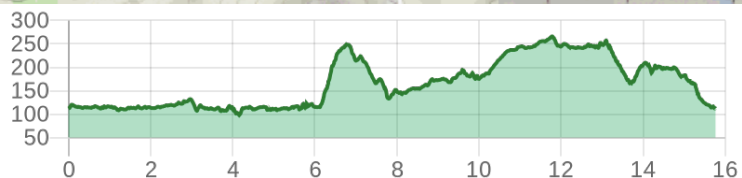
Punts directrius:

Font dels 25 Chorros - Ermita de San Antonio - Arcadetes d'Alboi - Variante El Paller-Barranc de la Caturla - Cova Negra - Albergue Casa de la Llum - Variante El Paller-Barranc de la Caturla - Fuente y casa Quintana - Nevera y Castillo de Xàtiva - Iglesia Sant Josep

Espais naturals protegits:

- Serra del Castell de Xàtiva (LIC - Lloc de Importància Comunitaria)
- Curs Mitjà del riu Albaida (LIC - Lloc de Importància Comunitaria)
- Serra del Castell (Microreserva de Flora)
- La Cova Negra (Paratge Natural Municipal)

Es recomana consultar la regulació i/o autorització per a l'ús dels senders en aquests espais naturals protegits a la web de la Conselleria de Medi Ambient, Aigua, Infraestructures i Territori



- Gossos lligats
- Respecta la flora
- Respecta la fauna
- Segueix els senders
- Porta aigua
- Millor en companyia
- Adequa't la teua forma
- Equipa't adequadament
- Més info i consells
- Fer foc
- Vehicles de motor
- Tirar fem





Descripció del recorregut:

El xicotet recorregut comença en la font denominada Font dels 25 Dolls, en la mateixa se situa el panell explicatiu de la duració i traçat del recorregut.

Entre la N-340 i la C-610 comença el camí de Sant Antoni i en finalitzar un xicotet tram urbanitzat arribem a l'Ermida de Sant Antoni. Poc després trobem una senda de 1,5 km que voreja el riu Albaida, formant una fauna i flora característiques d'un ecosistema humit. La senda ens aproxima a l'aqüeducte àrab conegut com Els Arcadetes, on trobarem una xicoteta font. Continuem per la senda i arribem fins a Alboi, on hi ha un lloc d'acampada particular.

Seguint la senda que voreja el riu arribem fins a la Font de Segura, on començarem el sector conegut com el Racó de la Cova Negra, en aquest lloc podem agafar la variant de la senda, amb la cova del mateix nom, representativa del paleolític valencià. Prop d'allí es pot acampar prèvia autorització municipal a l'esplanada de la Casa de la Llum, antiga central elèctrica.

A l'altre costat del riu es troba l'Aventador, gran paret rocosa amb tradició d'escalada en roca. Deixant el riu, pugem la serra i després creuem la N-340 en direcció a la Font i casa de Quintana, que trobarem després de passar per una pedrera abandonada. En aquest tram veurem un bosc típic valencià amb pins carrasques, arboços..... Seguint el camí, arribem al Portet, antiga via romana que ens porta fins a la carretera que puja al castell. Continuant pel camí arribem a l'Ermida de Sant Feliu i a l'església de Sant Josep, on es troba la porta per la qual va accedir Jaume I al recinte emmurallat. Ací també es troba enterrada la ciutat ibera de Saetabis. Seguint la muralla romana arribem fins a un pas obert de la muralla on s'albira el punt de partida.



Si al recorre algún sendero homologado de la Comunitat Valenciana has visto falta de marcas, postes o paletas direccionales dañadas o rotas, sendas cerradas por la vegetación o caminos cortados, con CUSTODIEM (custodiamos, porque es tarea de todos) podemos informar a los promotores del sendero de los problemas existentes. Por favor, háznoslo saber a través de nuestra web <https://senders.femecv.com/va/contacto/custodiem> y se lo haremos llegar al promotor para que lo arregle lo antes posible. Con tu información, la localización del problema y tus fotografías puedes ayudar a mantener en condiciones óptimas, seguras y accesibles la red de senderos homologados de la Comunitat Valenciana.

