PR-CV 77.1 ENLACE PR-CV 77 A LORIGUILLA

Ajuntament de Chulilla / Chulilla / Los Serranos / Valencia/València

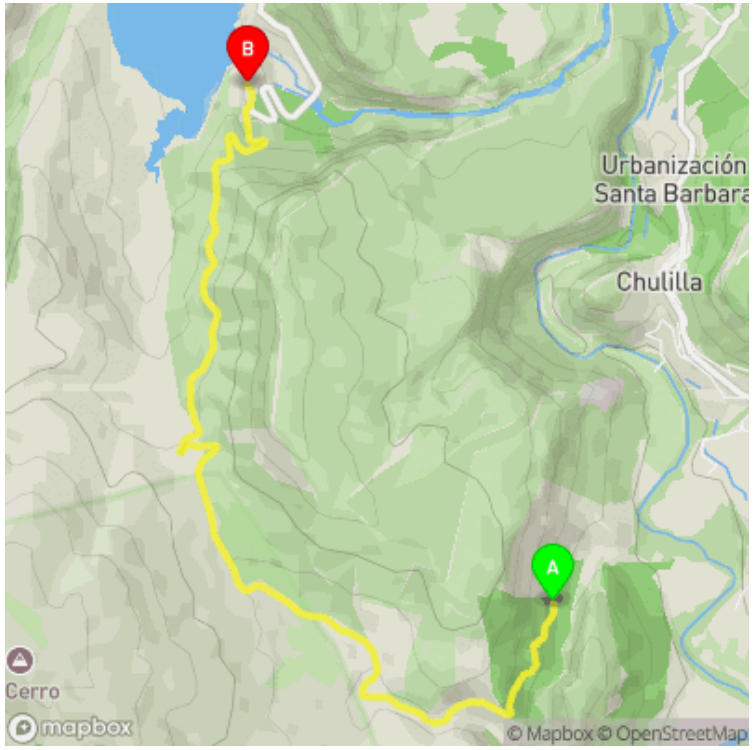

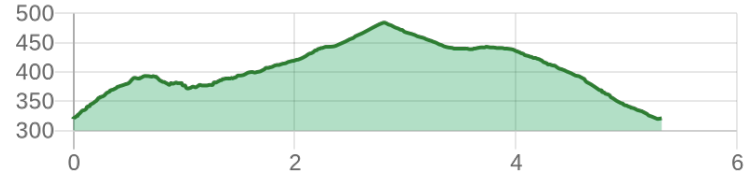

Dades tècniques	
horari	01h 00'
desnivell de pujada	0 m
desnivell de baixada	0 m
distancia horitzontal	3.50 km

MIDE		
		severitat en el medi natural
	2	orientació en l'itinerari
		dificultat en el desplaçament
		quantitat d'esforç necessari

Condiciones de todo el año, tiempos estimados según criterio MIDE, sin paradas

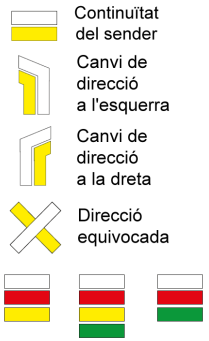



Estat d'homologació: Sense controls de qualitat
Data d'homologació:
Recorregut: Lineal
Punt de partida: Enllaç PR-CV 77
Punt d'arribada: Ctra. CV-3960
Punts directrius:
enlace PR-CV 77, Vereda de Castilla - Camino de Liriguilla a Sot de Chera - Collado Cullibres - El Fandarin - Embalse de Loriguilla - Ctra. CV-3960

FEMECV Federació d'Esports de Muntanya i Escalada de la Comunitat Valenciana
963 571 822
https://senders.femecv.com
GENERALITAT VALENCIANA
TELÉFONO DE EMERGENCIAS COMUNIDAD VALENCIANA 112

PR-CV 77.1 ENLACE PR-CV 77 A LORIGUILLA

Ajuntament de Chulilla / Chulilla / Los Serranos / Valencia/València

Descripció del recorregut:

Si al recorrer algún sendero homologado de la Comunitat Valenciana has visto falta de marcas, postes o paletas direccionales dañadas o rotas, sendas cerradas por la vegetación o caminos cortados, con CUSTODIEM (custodiamos, porque es tarea de todos) podemos informar a los promotores del sendero de los problemas existentes.Por favor, háznoslo saber a través de nuestra web https://senders.femecv.com/va/contacto/custodiem y se lo haremos llegar al promotor para que lo arregle lo antes posible. Con tu información, la localización del problema y tus fotografías puedes ayudar a mantener en condiciones óptimas, seguras y accesibles la red de senderos homologados de la Comunitat Valenciana.

FEMECV Federació d'Esports de Muntanya i Escalada de la Comunitat Valenciana
963 571 822
https://senders.femecv.com
GENERALITAT VALENCIANA
TELÉFONO DE EMERGENCIAS COMUNIDAD VALENCIANA 112