









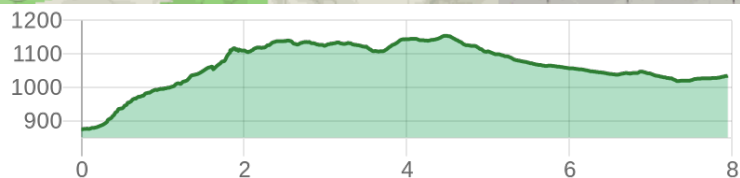
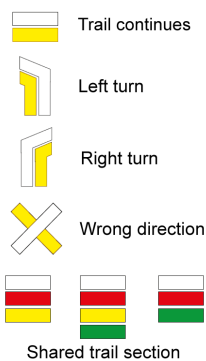
## Datos técnicos

	estimated walking time	02h 40'
	elevation gain	375 m
	elevation loss	215 m
	horizontal length	8.00 km

## MIDE

	1	level of natural risks
	2	navigation on the trail
	2	hiking difficulty
	2	fitness level needed

Condiciones de todo el año, tiempos estimados según criterio MIDE, sin paradas



**Certification status:** No quality controls

**Date of certification:** 15/12/1993

**Trail:** One way (point-to-point)

**Starting point:** Mas de Noguera

**End Point:** Pina de Montalgrao

**Cartography IGN MTN25:** 0614-4; 0639-2

**Key points of the route:**

Pina de Montalgrao - Fuente Vieja (spring), Ermita de la Virgen de Gracia (chapel) - Masía de las Monjas (estate) - Corrales del Collado (corral) - Cueva Cerdaña (cave) - 1st intersection of the same path - Mas de Noguera (estate)

**Protected natural spaces:**

- Alto Palancia (SIC - Site of Community Interest)
- Alto Palancia (SAC - Special Area of Conservation)

It is recommended to consult the regulations and/or authorizations for the use of trails in these protected natural areas on the website of the Regional Ministry of Environment, Water, Infrastructure, and Territory



# PR-CV 62

# MAS DE NOGUERA - PINA DE MONTALGRAO



Ayuntamiento de Pina de Montalgrao / Pina de Montalgrao / El Alto Palancia / Castellón/Castelló

**Route description:**

(Only available in Spanish)


Salimos de Pina de Montalgrao por el camino de Montanero, pasando junto a la Fuente Vieja y la Ermita de la Virgen de Gracia, hasta la masía de las Monjas, donde seguimos el camino de la Cueva de la Cerdaña, 500 metros después de pasar por los corrales del Collado, buscaremos un sendero a nuestra izquierda, el sendero de la Cueva Cerdaña, este sendero nos llevará hasta la Cueva Cerdeña, posteriormente sólo tenemos que seguir el sendero hasta el Mas de Noguera.




If, while following any officially marked trail in the Comunitat Valenciana, you notice missing markers, damaged or broken posts or directional signs, paths overgrown by vegetation, or routes that are blocked, through CUSTODIEM (we care for them, because it is everyone's responsibility) we can inform the trail promoters of any existing issues. Por favor, háznoslo saber a través de nuestra web <https://senders.femecv.com/en/contacto/custodiem> y se lo haremos llegar al promotor para que lo arregle lo antes posible. Con tu información, la localización del problema y tus fotografías puedes ayudar a mantener en condiciones óptimas, seguras y accesibles la red de senderos homologados de la Comunitat Valenciana.



Federació d'Esports  
de Muntanya i Escalada  
de la Comunitat Valenciana

 963 571 822

 <https://senders.femecv.com>

