









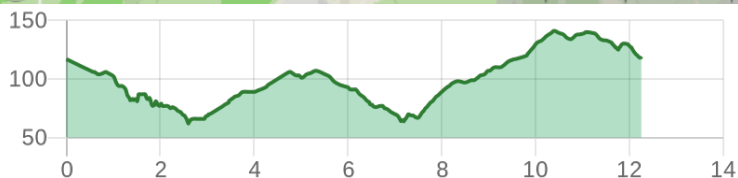
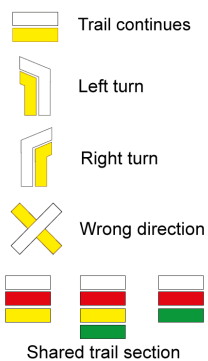
Datos técnicos

	estimated walking time	02h 50'
	elevation gain	150 m
	elevation loss	150 m
	horizontal length	12.50 km

MIDE

	2	level of natural risks
	2	navigation on the trail
	2	hiking difficulty
	2	fitness level needed

Condiciones de todo el año, tiempos estimados según criterio MIDE, sin paradas



Certification status: No quality controls

Date of certification: 15/01/2000

Date of the act of registration in the public register: 22/05/2007

Date of the last quality control: 15/05/2021

Trail: Loop

Starting point: Camino Paraje Meleja, s/n. Santa Pola

End Point: Camino Paraje Meleja, s/n. Santa Pola

Cartography IGN MTN25: 0893-4; 0894-3

Key points of the route:

Paraje Meleja (natural area) - Fork to Camino viejo del Far (path) - Detour to Aljub del Manyo - Búnker. Geodesic vertex - cruce vial del Far (road connection) - detour to Camino lo Gros (path) - Barranc del Salt (ravine) - Aljub del Salt (cistern) - cruce vial del Far (road connection) - Ruins of casa de la Pinada (estate)

Protected natural spaces:

- Salinas de Santa Pola (Natural Park)

It is recommended to consult the regulations and/or authorizations for the use of trails in these protected natural areas on the website of the Regional Ministry of Environment, Water, Infrastructure, and Territory



**Route description:**

(Only available in Spanish)

La ruta tiene su inicio en el panel informativo donde tomamos el camino viejo del Faro (rumbo NNE), hasta llegar al vértice geodésico ubicado encima de un búnker, pues la zona tiene abundante arquitectura militar de 1936-39; baterías antiaéreas, polvorines y pabellones del ejército republicano. Desde este punto giramos a la izquierda (rumbo N) e, inmediatamente cruzamos el vial asfaltado que da servicio al Faro. Dejaremos a la derecha las urbanizaciones del Gran Alacant siguiendo un sendero (rumbo O-NO) que nos dirige entre pinos de repoblación a la pista de la partida de Balsares para alcanzar la cabecera del barranco del Salt donde tomaremos la vertiente izquierda, bordeándolo por su parte superior. Llegamos al aljibe del Salt y giramos a la izquierda, adentrándonos en el Plà de Ramassos para llegar de nuevo a la carretera del Faro (rumbo E-SE) (asfalto 735 metros 6% de la longitud total) que seguimos hasta las ruinas de la Casa de la Pinada, donde volvemos a girar a la derecha (rumbo S) tomando el camino que nos llevará a la cercanía del Paraje Meleja, bordearemos la urbanización por una pinada que nos llevará hasta el punto de inicio.



If, while following any officially marked trail in the Comunitat Valenciana, you notice missing markers, damaged or broken posts or directional signs, paths overgrown by vegetation, or routes that are blocked, through CUSTODIEM (we care for them, because it is everyone's responsibility) we can inform the trail promoters of any existing issues. Por favor, háznoslo saber a través de nuestra web <https://senders.femecv.com/en/contacto/custodiem> y se lo haremos llegar al promotor para que lo arregle lo antes posible. Con tu información, la localización del problema y tus fotografías puedes ayudar a mantener en condiciones óptimas, seguras y accesibles la red de senderos homologados de la Comunitat Valenciana.

