







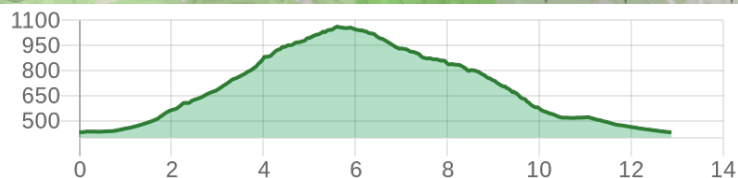
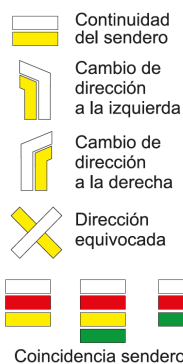
**Datos técnicos**

	horario	04h 55'
	desnivel subida	715 m
	desnivel bajada	715 m
	distancia horizontal	13.60 km

MIDE

	2	severidad del medio natural
	2	orientación en el itinerario
	2	dificultad en el desplazamiento
	3	cantidad de esfuerzo necesario

Condiciones de todo el año, tiempos estimados según criterio MIDE, sin paradas



El sendero hace un recorrido circular recorriendo gran parte de la vertiente oriental de la Sierra de Mariola, siempre a los pies del Montcabrer, descubriendo curiosos lugares de este sector de la sierra y pasando por fuentes como la de la Borona o la del Chopo, para dejarnos de nuevo en el llano del Condado después de haber disfrutado de todas las vistas de esta comarca desde las alturas de la sierra de Mariola.

Estado de homologación: Control de calidad positivo

Fecha de homologación: 15/10/1998

Fecha de resolución de registro público: 22/05/2007

Fecha del último control de calidad: 03/06/2022

Recorrido: Circular

Punto de partida: Centro de Protección Civil. Muro del Alcoy

Punto de llegada: Centro de Protección Civil. Muro del Alcoy

Cartografía IGN MTN25: 0821-1

Puntos directrices:

Centro de protección civil - Club de tenis de la Plana - Cantal Badat - Mas del Racó Llobet - Font de la Borona - L'Escorruptènia - Caseta de Grutonia - Área de descanso de la Querola - Centro de protección civil

Espacios naturales protegidos:

- Sierra de Mariola y Carrascar de la Font Roja (LIC - Lugar de Importancia Comunitaria)
- Sierra de Mariola (Parque Natural)
- Sierra de Mariola y Carrascal de la Font Roja (ZEPA - Zona de Especial Protección para las Aves)

Se recomienda consultar la regulación y/o autorización para el uso de los senderos en estos espacios naturales protegidos en la web de la Conselleria de Medio Ambiente, Agua, Infraestructuras y Territorio





Descripción del recorrido:

Empezamos en el centro de Protección Civil de Muro para atravesar la urbanización de la Plana y el Racó de Puig buscando la vertiente Este de la sierra de Mariola y las faldas del Montcabrer. Subimos por el camino de la Quebrantà hasta encontrar, en una senda que bordea la pista, la fuente homónima y el cantal Badat. Seguimos ascendiendo por pista y senda hasta descubrir el Racó de Llobet, con su fuente y su masía de montaña. Estamos a 1065 m de altitud, el punto más alto de nuestra ruta. Ahora la pista baja suavemente entre el bosque de pinos, carrascas y fresnos pasando por la font del Xop y la font de la Borona. La pista empieza ahora un zigzag en fuerte descenso buscando el barranco de l'Escorrupènia para enlazar con una senda en la sombra del espeso bosque hasta llegar al área de descanso de la Querola y, por el camino del mismo nombre hacer unos metros hasta encontrar el camino de las Llorences que deja de nuevo en el punto de inicio.



Si al recorrer algún sendero homologado de la Comunitat Valenciana has visto falta de marcas, postes o paletas direccionales dañadas o rotas, sendas cerradas por la vegetación o caminos cortados, con CUSTODIEM (custodiamos, porque es tarea de todos) podemos informar a los promotores del sendero de los problemas existentes. Por favor, háznoslo saber a través de nuestra web <https://senders.femecv.com/es/contacto/custodiem> y se lo haremos llegar al promotor para que lo arregle lo antes posible. Con tu información, la localización del problema y tus fotografías puedes ayudar a mantener en condiciones óptimas, seguras y accesibles la red de senderos homologados de la Comunitat Valenciana.

