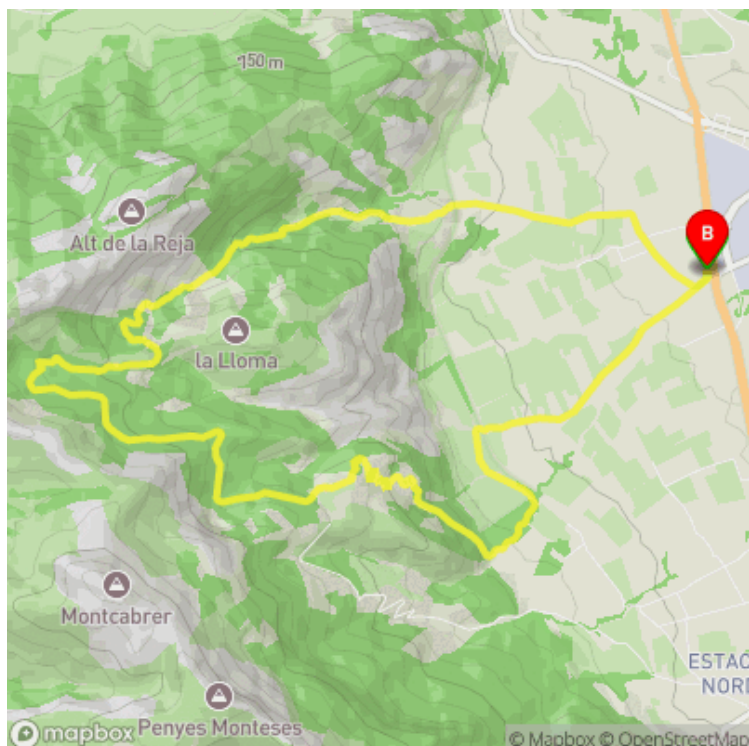


PR-CV 56

MURO D'ALCOI - RACÓ LLOBET

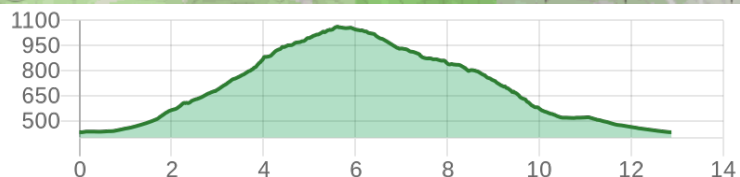
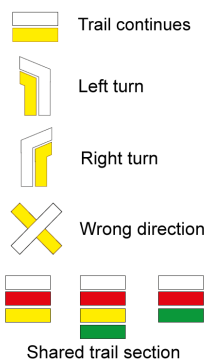
Ayuntamiento de Muro de Alcoy / Muro d'Alcoi / El Comtat / Alicante/Alacant



Datos técnicos	
	estimated walking time 04h 55'
	elevation gain 715 m
	elevation loss 715 m
	horizontal length 13.60 km

MIDE	
	2 level of natural risks
	2 navigation on the trail
	2 hiking difficulty
	3 fitness level needed

Condiciones de todo el año, tiempos estimados según criterio MIDE, sin paradas



This trail runs along much of the eastern slope of the Mariola mountain range, always at the foot of Montcabrer. It will make you discover interesting places in this parts of the mountain range passing by springs such as Borona and Xop, before returning to the pla del Comtat after having enjoyed all the views of the region from the heights of the Mariola mountain range.

Certification status: Positive quality control

Date of certification: 15/10/1998

Date of the act of registration in the public register: 22/05/2007

Date of the last quality control: 03/06/2022

Trail: Loop

Starting point: Centro de Protección Civil. Muro del Alcoy

End Point: Centro de Protección Civil. Muro del Alcoy

Cartography IGN MTN25: 0821-1

Key points of the route:

Civil protection centre - La Plana Tennis Club - Cantal Badat (boulder) - Mas del Racó Llobet (estate) - Font de la Borona (spring) - L'Escorruptènia - Caseta de Grutonia (estate) - Área de descanso La Querola (rest area) - Civil protection centre

Protected natural spaces:

- Sierra de Mariola y Carrascar de la Font Roja (SIC - Site of Community Interest)
- Sierra de Mariola (Natural Park)
- Sierra de Mariola y Carrascal de la Font Roja (SPAB - Special Protection Area for Birds)

It is recommended to consult the regulations and/or authorizations for the use of trails in these protected natural areas on the website of the Regional Ministry of Environment, Water, Infrastructure, and Territory



963 571 822

<https://senders.femecv.com>



**Route description:**

(Only available in Spanish)

Empezamos en el centro de Protección Civil de Muro para atravesar la urbanización de la Plana y el Racó de Puig buscando la vertiente Este de la sierra de Mariola y las faldas del Montcabrer. Subimos por el camino de la Quebrantà hasta encontrar, en una senda que bordea la pista, la fuente homónima y el cantal Badat. Seguimos ascendiendo por pista y senda hasta descubrir el Racó de Llobet, con su fuente y su masía de montaña. Estamos a 1065 m de altitud, el punto más alto de nuestra ruta. Ahora la pista baja suavemente entre el bosque de pinos, carrascas y fresnos pasando por la font del Xop y la font de la Borona. La pista empieza ahora un zigzag en fuerte descenso buscando el barranco de l'Escorruptènia para enlazar con una senda en la sombra del espeso bosque hasta llegar al área de descanso de la Querola y, por el camino del mismo nombre hacer unos metros hasta encontrar el camino de las Llorences que deja de nuevo en el punto de inicio.



If, while following any officially marked trail in the Comunitat Valenciana, you notice missing markers, damaged or broken posts or directional signs, paths overgrown by vegetation, or routes that are blocked, through CUSTODIAM (we care for them, because it is everyone's responsibility) we can inform the trail promoters of any existing issues. Por favor, háznoslo saber a través de nuestra web <https://senders.femecv.com/en/contacto/custodiem> y se lo haremos llegar al promotor para que lo arregle lo antes posible. Con tu información, la localización del problema y tus fotografías puedes ayudar a mantener en condiciones óptimas, seguras y accesibles la red de senderos homologados de la Comunitat Valenciana.

