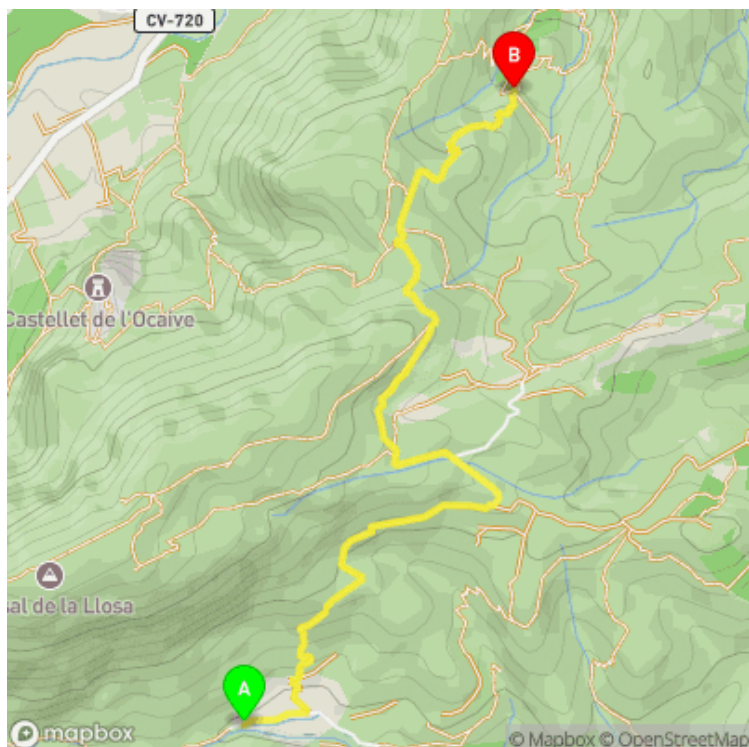


PR-CV 53.2

VARIANT II, SENDER DE PEDREGUER

Ajuntament de Pedreguer / Pedreguer / La Marina Alta / Alicante/Alacant



Dades tècniques

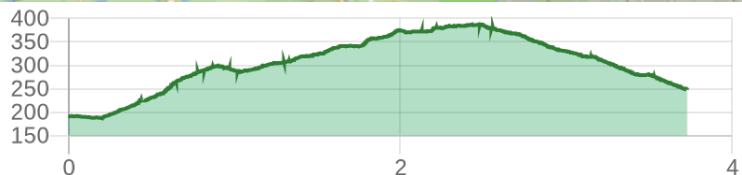
	horari	01h 20'
	desnivell de pujada	220 m
	desnivell de baixada	160 m
	distància horitzontal	3.70 km

MIDE

	1	severitat en el medi natural
	2	orientació en l'itinerari
	2	dificultat en el desplaçament
	2	quantitat d'esforç necessari

Condiciones de todo el año, tiempos estimados según criterio MIDE, sin paradas

- Continuitat del sender
- Canvi de direcció a l'esquerra
- Canvi de direcció a la dreta
- Direcció equivocada
- Coincidència senders



- Gossos lligats
- Respecta la flora
- Respecta la fauna
- Segueix els senders
- Porta aigua
- Millor en companyia
- Adequa't la teua forma
- Equipa't adequadament
- Més info i consells
- Fer foc
- Vehicles de motor
- Tirar fem

Durant tot el recorregut podrem gaudir de la bellesa natural de la zona i de la intricada orografia d'aquesta zona de la província d'Alacant, amb impressionants vistes a la mar Mediterrània, així com descobrir un patrimoni cultural en forma d'arquitectura de pedra en sec.

Estat d'homologació: Control de qualitat positiu

Data d'homologació: 15/10/1996

Data de l'últim control de qualitat: 28/01/2026

Recorregut: Lineal

Punt de partida: Bassa de la Font d'Aixa. Pedreguer

Punt d'arribada: PR-CV 53.1, entre el barranc dels Llops i el barranc dels Pouets. Pedreguer

Cartografia IGN MTN25: 0822-2

Punts directrius:

Bassa de la font d'Aixa - Coll de les fonts d'Aixes - Desviament camí dels Pouets / la Ponderosa (enllaç PR-CV 53.1) - Barranc de les Fonts (enllaç PR-CV 53.1) - Enllaç PR-CV 53.3 - Coll del camí Pouets - Enllaç PR-CV 53.1




Federació d'Esports de Muntanya i Escalada de la Comunitat Valenciana

963 571 822

<https://senders.femecv.com>



**Descripció del recorregut:**

Des de la font d'Aixa i la seua bassa caminarem per la pista rumb est, al costat de la bassa per a, a l'altura de la primera casa prendre un camí a la nostra esquerra que voreja una casa i s'endinsa en la pineda. Al final de la senda arribarem a una pista que seguirem a l'esquerra i en la següent corba prendre una nova senda de nou a l'esquerra.

Des d'aquest punt, envoltarem uns bancals d'ametlers i oliveres fins a trobar-nos amb un sender que ens arriba des de l'esquerra on continuarem recte. Poc després passarem per davant de la casa Migjorn o Granoteta. Avançarem pel sender en descens fins a arribar a l'enllaç amb el PR-CV 53.1.



Si al recorre algun sendero homologado de la Comunitat Valenciana has visto falta de marcas, postes o paletas direccionales dañadas o rotas, sendas cerradas por la vegetación o caminos cortados, con CUSTODIEM (custodiamos, porque es tarea de todos) podemos informar a los promotores del sendero de los problemas existentes. Por favor, háznoslo saber a través de nuestra web <https://senders.femecv.com/va/contacto/custodiem> y se lo haremos llegar al promotor para que lo arregle lo antes posible. Con tu información, la localización del problema y tus fotografías puedes ayudar a mantener en condiciones óptimas, seguras y accesibles la red de senderos homologados de la Comunitat Valenciana.

