# PR-CV 52.2 SENDA DEL MADRONYAL

**Grup de Muntanya Beneixama** / Beneixama / Alt Vinalopó / Alicante/Alacant

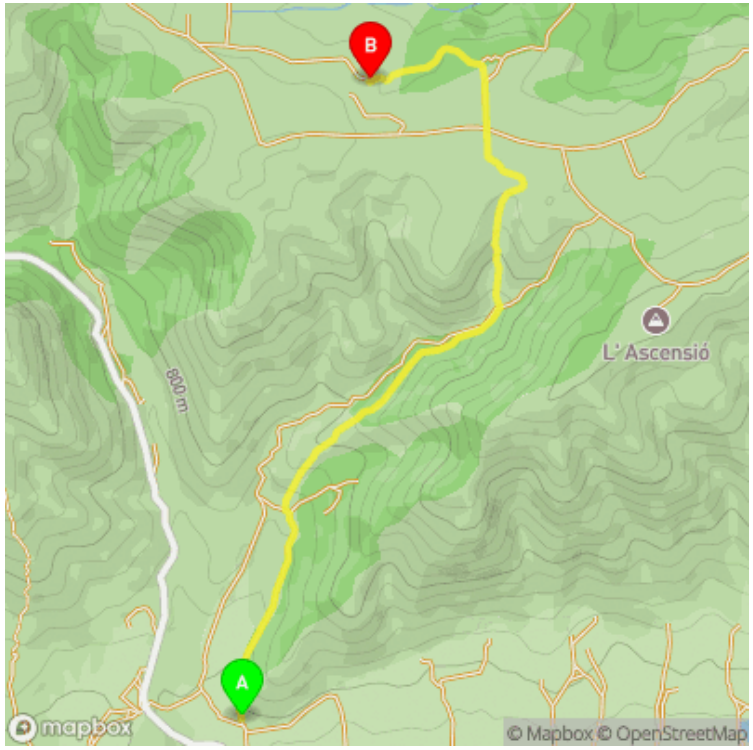


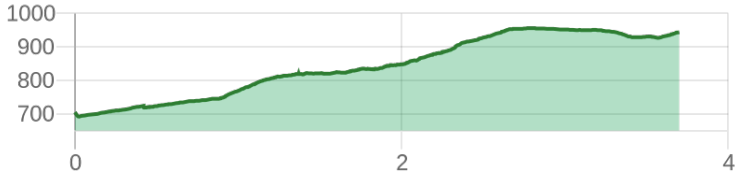


| Datos técnicos | |
|---|---|
| estimated walking time | 01h 15' |
| elevation gain | 290 m |
| elevation loss | 45 m |
| horizontal length | 3.8 km |

| MIDE | | |
|---|---|---|
| 2 | level of natural risks |
| 2 | navigation on the trail |
| 2 | hiking difficulty |
| 2 | fitness level needed |

Condiciones de todo el año, tiempos estimados según criterio MIDE, sin paradas

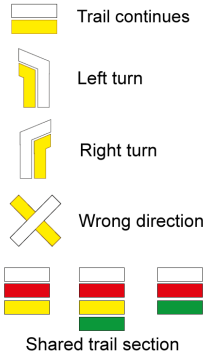





Variant that goes up to Rita's lodge by the Madronyal ravine path.

**Certification status:** Positive quality control
**Date of certification:** 18/03/2001
**Date of the act of registration in the public register:** 22/05/2007
**Date of the last quality control:** 09/03/2024
**Trail:** One way (point-to-point)
**Starting point:** PR-CV 52. Partida de la Boquera. Beneixama
**End Point:** PR-CV 52. Albergue de Rita. Beneixama
**Cartography IGN MTN25:** 0820-3
**Key points of the route:**
PR-CV 52. La Boquera - Barranc del Madronyal(ravine) Pozo de nieve (ice house) - PR-CV 52. Albergue de Rita (lodge)
**Protected natural spaces:**
- Els Alforins (SIC - Site of Community Interest)
- Els Alforins (SAC - Special Area of Conservation)

It is recommended to consult the regulations and/or authorizations for the use of trails in these protected natural areas on the website of the Regional Ministry of Environment, Water, Infrastructure, and Territory

FEMECV Federació d'Esports de Muntanya i Escalada de la Comunitat Valenciana
963 571 822
https://senders.femecv.com
GENERALITAT VALENCIANA
TELÉFONO DE EMERGENCIAS COMUNIDAD VALENCIANA 112

# PR-CV 52.2 SENDA DEL MADRONYAL

**Grup de Muntanya Beneixama** / Beneixama / Alt Vinalopó / Alicante/Alacant





**Route description:**

(Only available in Spanish)

Desde la entrada al mas de Sant Lluís remontamos el camino paralelo al barranc del Madronyal que bordea el cabecet del Maigmó y se acerca al pozo de nieve donde cogemos una senda para llegar por la parte de atrás del albergue de Rita.

If, while following any officially marked trail in the Comunitat Valenciana, you notice missing markers, damaged or broken posts or directional signs, paths overgrown by vegetation, or routes that are blocked, through CUSTODIEM (we care for them, because it is everyone's responsibility) we can inform the trail promoters of any existing issues.Por favor, háznoslo saber a través de nuestra web https://senders.femecv.com/en/contacto/custodiem y se lo haremos llegar al promotor para que lo arregle lo antes posible. Con tu información, la localización del problema y tus fotografías puedes ayudar a mantener en condiciones óptimas, seguras y accesibles la red de senderos homologados de la Comunitat Valenciana.