PR-CV 50 SENDA DEL TORO

Ajuntament de Simat de la Valldigna / Simat de la Valldigna / La Safor / Valencia/València

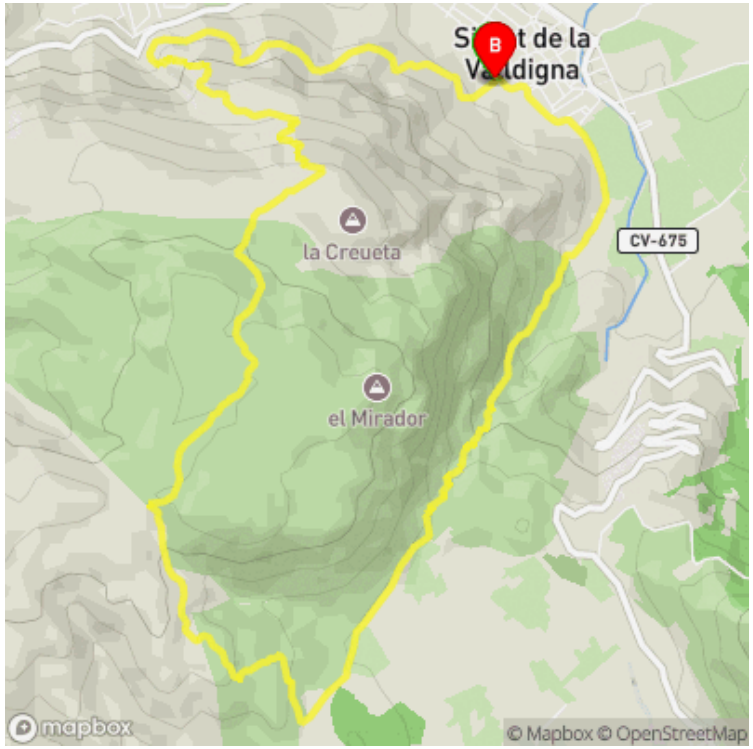

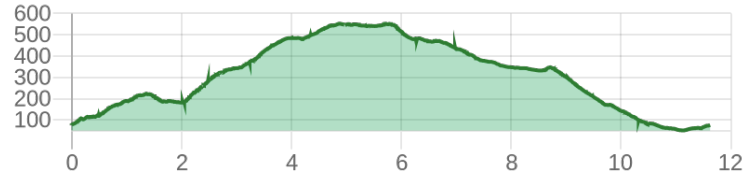

Dades tècniques	
horari	04h 15'
desnivell de pujada	610 m
desnivell de baixada	610 m
distancia horitzontal	11.8 km

MIDE		
2	severitat en el medi natural
2	orientació en l'itinerari
2	dificultat en el desplaçament
3	quantitat d'esforç necessari

Condiciones de todo el año, tiempos estimados según criterio MIDE, sin paradas

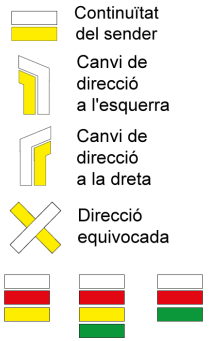



Sender que recorre els camins tradicionals de la serra del Toro ascendint als seus principals cims. Un recorregut senzill i en la seua major part acompanyat de bosc baix i matoll des del qual podrem contemplar gran part de la vall de la Valldigna.

Estat d'homologació: Control de qualitat positiu
Data d'homologació: 15/10/1994
Data de resolució en el registre públic: 20/02/2008
Data de l'últim control de qualitat: 19/04/2024
Recorregut: Circular
Punt de partida: Carrer de l'Om. Simat de la Valldigna
Punt d'arribada: Carrer de l'Om. Simat de la Valldigna
Cartografia IGN MTN25: 0770-4
Punts directrius:
Simat de la Valldigna - Desviament a sima del Toro - Derivació Creueta del Toro - Derivació Alt del Mirador - Càmping - Variant Cova de Patricio - Simat de la Valldigna

FEMECV Federació d'Esports de Muntanya i Escalada de la Comunitat Valenciana
963 571 822
https://senders.femecv.com
GENERALITAT VALENCIANA
TELÉFONO DE EMERGENCIAS COMUNIDAD VALENCIANA 112

PR-CV 50 SENDA DEL TORO

Ajuntament de Simat de la Valldigna / Simat de la Valldigna / La Safor / Valencia/València





Descripció del recorregut:

Des de la part alta del carrer de l'Om arribem al peu de la muntanya del Toro. En la primera bifurcació continuem per la dreta deixant a la nostra esquerra el sender per on tornarem.

El recorregut continua per la falda de la muntanya i passa prop dels últims bancals de tarongers. Va guanyant desnivell fins que arribem a un tram que puja fort per un barranc molt definit. Una vegada al capdamunt contínua per una senda molt marcada. Arribem al desviament que baixa a la CV-600 i després a les derivacions de la creueta i la de l'Alt del Mirador.

Seguim i passem pel pouet del Tio Pasqualo. Al cap de poc entrem en el terme de Barx, on a la dreta tenim l'encreuament que va fins al Pla de Corrals. Continuem ja de baixada fins a un camí de terra que ens porta fins a l'encreuament del camí a Barx. Continuem a l'esquerra pel camí asfaltat fins a arribar al càmping de la Falaguera.

Nosaltres seguim pel camí de terra cap a l'est fins a un encreuament on el deixem a l'esquerra, ja per sender, arribem al barranc de les Tres Cases, ruta històrica dels forns de calç i antic corriol del Camí de Pinet.

Seguim el barranc i ja quasi baix deixem a l'esquerre la variant per la cova de Patricio (PR-CV 50.2) seguim recte pel camí dels Brolls i connexions amb el GR 236 i PR-CV 51, fins a tornar al punt d'inici en Simat.

Si al recorrer algún sendero homologado de la Comunitat Valenciana has visto falta de marcas, postes o paletas direccionales dañadas o rotas, sendas cerradas por la vegetación o caminos cortados, con CUSTODIEM (custodiamos, porque es tarea de todos) podemos informar a los promotores del sendero de los problemas existentes.Por favor, háznoslo saber a través de nuestra web https://senders.femecv.com/va/contacto/custodiem y se lo haremos llegar al promotor para que lo arregle lo antes posible. Con tu información, la localización del problema y tus fotografías puedes ayudar a mantener en condiciones óptimas, seguras y accesibles la red de senderos homologados de la Comunitat Valenciana.