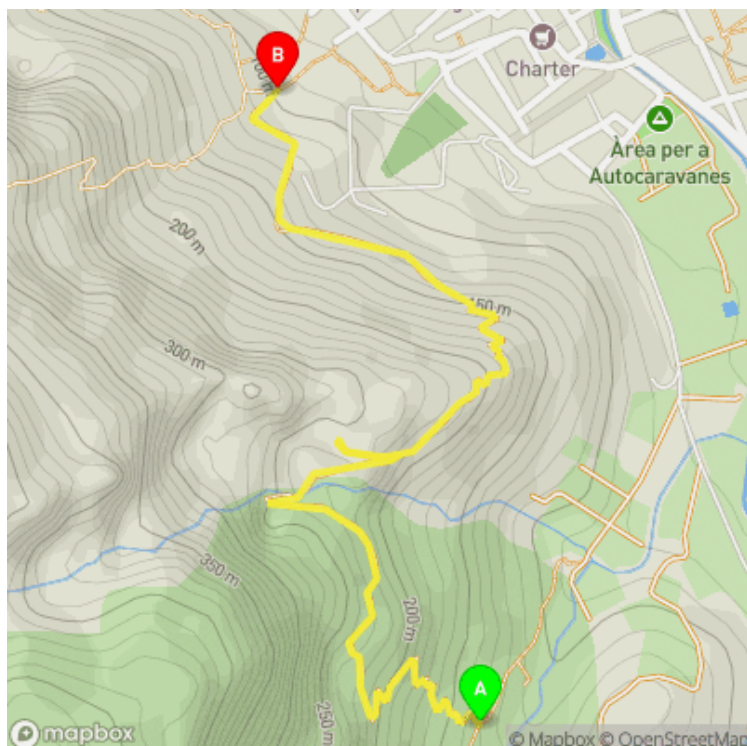


PR-CV 50.2 COVA PATRICIO

Ayuntamiento de Simat de la Valldigna / Simat de la Valldigna / La Safor / Valencia/València



Datos técnicos

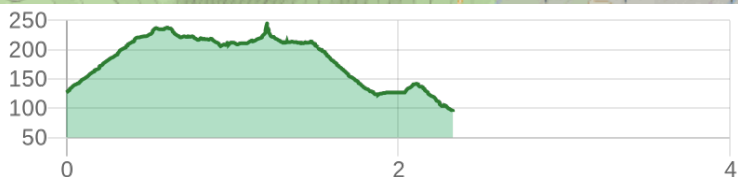
	horario	01h 05'
	desnivel subida	180 m
	desnivel bajada	210 m
	distancia horizontal	2.40 km

MIDE

	2	severidad del medio natural
	2	orientación en el itinerario
	3	dificultad en el desplazamiento
	2	cantidad de esfuerzo necesario

Condiciones de todo el año, tiempos estimados según criterio MIDE, sin paradas

- Continuidad del sendero
- Cambio de dirección a la izquierda
- Cambio de dirección a la derecha
- Dirección equivocada
- Coincidencia senderos



Esta variante del PR-CV 50 nos permite añadir un poco de desnivel al recorrido con excelentes vistas de la Valldigna y la visita de la cueva Patricio.

Estado de homologación: Control de calidad positivo

Fecha de homologación: 15/10/1994

Fecha de resolución de registro público: 22/02/2008

Fecha del último control de calidad: 19/04/2024

Recorrido: Lineal

Punto de partida: PR-CV 50. Barranco de les Cases. Simat de la Valldigna

Punto de llegada: PR-CV 50. Simat de la Valldigna

Cartografía IGN MTN25: 0770-4

Puntos directrices:

PR-CV 50. Barranco de les Cases - Desvío cueva Patricio - PR-CV 50



Federació d'Esports de Muntanya i Escalada de la Comunitat Valenciana

963 571 822

<https://senders.femecv.com>



PR-CV 50.2 COVA PATRICIO

Ayuntamiento de Simat de la Valldigna / Simat de la Valldigna / La Safor / Valencia/València



Descripción del recorrido:


Desde el barranco de les Cases, más abajo de las caleras, se inicia la variante que nos guía en en zig-zag de subida para encontrar el barranco Fondo que atravesaremos y, ya sin perder altura, tomar el desvío a la cueva Patricio. Volvemos a la senda y continuamos en el sentido opuesto a la llegada para dirigirnos a un collado desde donde comienza un suave descenso hasta la intersección con el PR-CV 50 ya con Simat a la vista.




Si al recorrer algún sendero homologado de la Comunitat Valenciana has visto falta de marcas, postes o paletas direccionales dañadas o rotas, sendas cerradas por la vegetación o caminos cortados, con CUSTODIEM (custodiamos, porque es tarea de todos) podemos informar a los promotores del sendero de los problemas existentes. Por favor, háznoslo saber a través de nuestra web <https://senders.femecv.com/es/contacto/custodiem> y se lo haremos llegar al promotor para que lo arregle lo antes posible. Con tu información, la localización del problema y tus fotografías puedes ayudar a mantener en condiciones óptimas, seguras y accesibles la red de senderos homologados de la Comunitat Valenciana.



Federació d'Esports
de Muntanya i Escalada
de la Comunitat Valenciana

 963 571 822

 <https://senders.femecv.com>

