

# PR-CV 471 SENDA DEL VERTIGEN

Ajuntament de Moixent / Moixent/Mogente / La Costera / Valencia/València



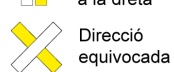
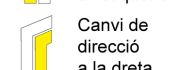
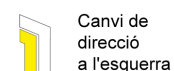
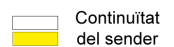
## Dades tècniques

horari	04h 05'
desnivell de pujada	515 m
desnivell de baixada	515 m
distancia horitzontal	12.00 km

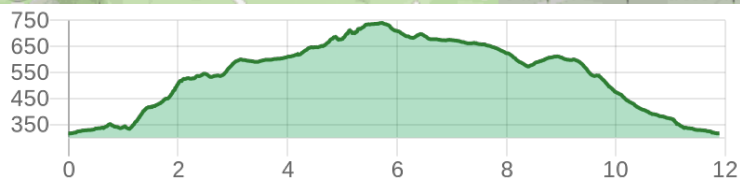
## MIDE

1	severitat en el medi natural
2	orientació en l'itinerari
2	dificultat en el desplaçament
3	quantitat d'esforç necessari

Condiciones de todo el año, tiempos estimados según criterio MIDE, sin paradas



Coincidència senders



Recorregut per la serra de Moixent per la lloma del Pedregar fins a l'alt del Pedregar amb unes vistes fantàstiques a la comarca de la Costera visitant la torre Mora i el barri antic de la localitat.

**Estat d'homologació:** En vigor

**Data d'homologació:** 22/03/2024

**Recorregut:** Circular amb trams comuns d'anada i tornada

**Punt de partida:** Poliesportiu. C/ Cronista Lluís Jorques, 12. Moixent

**Punt d'arribada:** Poliesportiu. C/ Cronista Lluís Jorques, 12. Moixent

**Cartografia IGN MTN25:** 0794-3

**Punts directrius:**

Moixent - Safareig públic - Torre Mora - Alt de la Foieta del Cirerer - Camp Redó - Alto del Pedregal - Ombria de Bellús - Moixent



Federació d'Esports de Muntanya i Escalada de la Comunitat Valenciana

963 571 822

<https://senders.femecv.com>



# PR-CV 471 SENDA DEL VERTIGEN

Ajuntament de Moixent / Moixent/Mogente / La Costera / Valencia/València



## Descripció del recorregut:


Eixim del poliesportiu de Moixent recorrent els carrers del barri antic passant per l'església fins a arribar al barranc del Bosquet, a l'altura del safareig municipal. Pugem per les escales i per la senda pròxima al castell fins a la torre Mora. La senda ascendeix cap a la cresta de la serra per la qual caminem fins a arribar a la primera bifurcació en l'alt de la Foieta del Cirerer. Continuem recte pujant i en la segona bifurcació en el paratge de Camp Redó prenem el camí de Camp Redó per l'esquerra fins a arribar a la senda que per l'esquerra puja en traçat aeri a les antenes de l'alt del Pedregar. Caminem sobre la lloma del Pedregar fins a arribar a una pista per la qual continuem a la senda de Camp Redó. Caminant per aquesta senda, al cap de poc estem de nou en la segona bifurcació, que prenem per l'esquerra per a tornar a la primera bifurcació. Aquesta vegada continuem per la dreta per a baixar per la senda de l'Ombria de Bellús de tornada a Moixent.




Si al recorre algun sendero homologado de la Comunitat Valenciana has visto falta de marcas, postes o paletas direccionales dañadas o rotas, sendas cerradas por la vegetación o caminos cortados, con CUSTODIEM (custodiamos, porque es tarea de todos) podemos informar a los promotores del sendero de los problemas existentes. Por favor, háznoslo saber a través de nuestra web <https://senders.femecv.com/va/contacto/custodiem> y se lo haremos llegar al promotor para que lo arregle lo antes posible. Con tu información, la localización del problema y tus fotografías puedes ayudar a mantener en condiciones óptimas, seguras y accesibles la red de senderos homologados de la Comunitat Valenciana.



Federació d'Esports  
de Muntanya i Escalada  
de la Comunitat Valenciana

 963 571 822

 <https://senders.femecv.com>

