

PR-CV 471 SENDA DEL VÉRTIGO

Ayuntamiento de Mogente / Moixent/Mogente / La Costera / Valencia/València



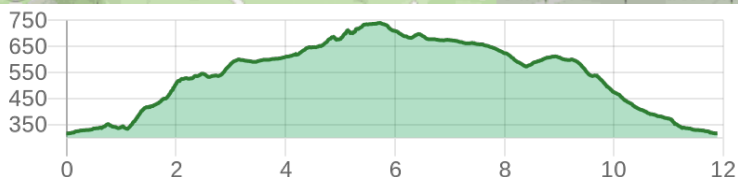
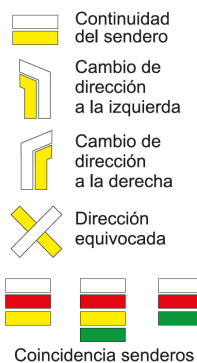
Datos técnicos

	horario	04h 05'
	desnivel subida	515 m
	desnivel bajada	515 m
	distancia horizontal	12.00 km

MIDE

	1	severidad del medio natural
	2	orientación en el itinerario
	2	dificultad en el desplazamiento
	3	cantidad de esfuerzo necesario

Condiciones de todo el año, tiempos estimados según criterio MIDE, sin paradas



Recorrido por la sierra de Moixent por la loma del Pedregal hasta el alto del Pedregal con unas vistas fantásticas a la comarca de la Costera visitando la torre Mora y el casco antiguo de la localidad.

Estado de homologación: En vigor

Fecha de homologación: 22/03/2024

Recorrido: Circular con tramos comunes de ida y vuelta

Punto de partida: Polideportivo. C/ Cronista Lluís Jorques, 12. Mogente

Punto de llegada: Polideportivo. C/ Cronista Lluís Jorques, 12. Mogente

Cartografía IGN MTN25: 0794-3

Puntos directrices:

Mogente - Lavadero público - Torre Mora - Alto de la Foieta del Cirerer - Camp Redó - Alto del Pedregal - Umbría de Bellús - Mogente



Federació d'Esports de Muntanya i Escalada de la Comunitat Valenciana

963 571 822

<https://senders.femecv.com>



PR-CV 471 SENDA DEL VÉRTIGO

Ayuntamiento de Mogente / Moixent/Mogente / La Costera / Valencia/València



Descripción del recorrido:

Salimos del polideportivo de Moixent recorriendo las calles del casco antiguo pasando por la iglesia hasta llegar al barranc del Bosquet, a la altura del lavadero municipal. Subimos por las escaleras y por la senda próxima al castillo hasta la torre Mora.

La senda asciende hacia la cresta de la sierra por la que caminamos hasta llegar a la primera bifurcación en el alto de la Foieta del Cirerer. Seguimos recto subiendo y en la segunda bifurcación en el paraje de Camp Redó tomamos el camino de Camp Redó por la izquierda hasta llegar a la senda que por la izquierda sube en trazado aéreo a las antenas del alt del Pedregal.


Caminamos sobre la loma del Pedregal hasta llegar a una pista por la que continuamos a la senda de Camp Redó. Caminando por esta senda, al poco estamos de nuevo en la segunda bifurcación, que tomamos por la izquierda para volver a la primera bifurcación. Esta vez continuamos por la derecha para bajar por la senda de la Umbría de Bellús de vuelta a Moixent.




Si al recorrer algún sendero homologado de la Comunitat Valenciana has visto falta de marcas, postes o paletas direccionales dañadas o rotas, sendas cerradas por la vegetación o caminos cortados, con CUSTODIEM (custodiamos, porque es tarea de todos) podemos informar a los promotores del sendero de los problemas existentes. Por favor, háznoslo saber a través de nuestra web <https://senders.femecv.com/es/contacto/custodiem> y se lo haremos llegar al promotor para que lo arregle lo antes posible. Con tu información, la localización del problema y tus fotografías puedes ayudar a mantener en condiciones óptimas, seguras y accesibles la red de senderos homologados de la Comunitat Valenciana.



Federació d'Esports
de Muntanya i Escalada
de la Comunitat Valenciana

 963 571 822

 <https://senders.femecv.com>

