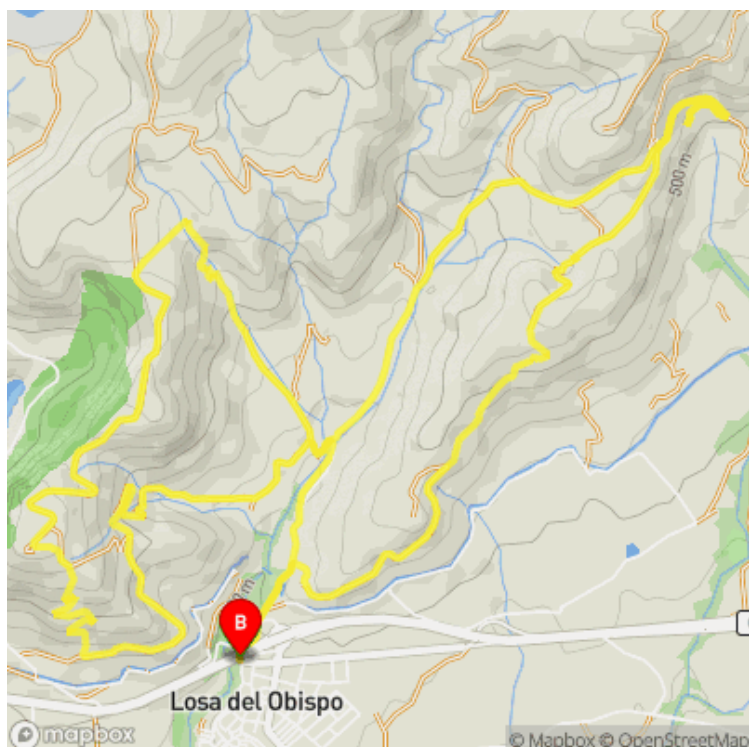


# PR-CV 470

# SENDA DE LA CRUZ Y ABRIGO DE TARRAGÓN

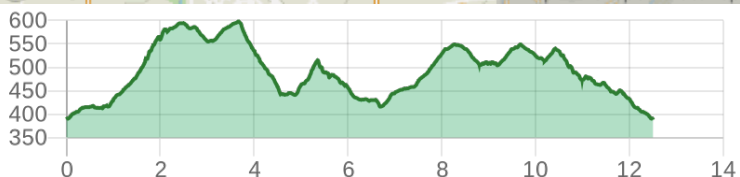
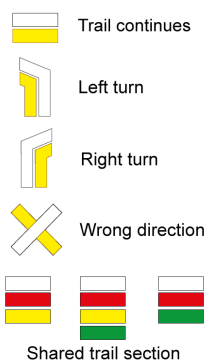
Ayuntamiento de Losa del Obispo / Losa del Obispo / Los Serranos / Valencia/València



Datos técnicos	
	estimated walking time 04h 15'
	elevation gain 540 m
	elevation loss 540 m
	horizontal length 12.60 km

MIDE	
	2 level of natural risks
	2 navigation on the trail
	2 hiking difficulty
	3 fitness level needed

Condiciones de todo el año, tiempos estimados según criterio MIDE, sin paradas



Interesting figure-eight route with the center in the Canaleta recreational area. The trail allows us to climb to the summit of Los Huertos, reach Pico de la Cruz, and visit the Tarragón rock shelter, where we can see its cave paintings.

**Certification status:** Valid

**Date of certification:** 31/01/2025

**Trail:** Loop with some overlapping out and back sections

**Starting point:** Avda. Serranía. Losa del Obispo

**End Point:** Avda. Serranía. Losa del Obispo

**Cartography IGN MTN25:** 0666-4; 0667-3

**Key points of the route:**

Losa del Obispo - Área recreativa de la Canaleta (recreation area) - Fuente de Don Pedro (spring) - Cima de los Huertos (Summit) - Pico de la Cruz (peak) - Área recreativa de la Canaleta (recreation area) - Fuente de Santa María (spring) - Cantera (quarry) - Abrigo Tarragón (rock shelter) - Losa del Obispo

**Protected natural spaces:**

- Alto Turia y Sierra del Negrete (SPAB - Special Protection Area for Birds)

It is recommended to consult the regulations and/or authorizations for the use of trails in these protected natural areas on the website of the Regional Ministry of Environment, Water, Infrastructure, and Territory



Federació d'Esports de Muntanya i Escalada de la Comunitat Valenciana

963 571 822

<https://senders.femecv.com>



**Route description:**

(Only available in Spanish)

Desde Losa del Obispo accedemos al área recreativa de la Canaleta pasando por la fuente del mismo nombre. Continuaremos hacia la fuente de Don Pedro hasta alcanzar la cima de los Huertos. Continuamos en descenso hacia el pico de la Cruz.

Desde aquí descenderemos de nuevo al área recreativa de la Canaleta para continuar por el camino de Losa del Obispo a Villar del Arzobispo, pasando por la fuente de Santa María y dirigirnos a la cantera para visitar el abrigo de Tarragón. Para regresar a Losa del Obispo por la cantera y la partida de la Solana.



If, while following any officially marked trail in the Comunitat Valenciana, you notice missing markers, damaged or broken posts or directional signs, paths overgrown by vegetation, or routes that are blocked, through CUSTODIEM (we care for them, because it is everyone's responsibility) we can inform the trail promoters of any existing issues. Por favor, háznoslo saber a través de nuestra web <https://senders.femecv.com/en/contacto/custodiem> y se lo haremos llegar al promotor para que lo arregle lo antes posible. Con tu información, la localización del problema y tus fotografías puedes ayudar a mantener en condiciones óptimas, seguras y accesibles la red de senderos homologados de la Comunitat Valenciana.

