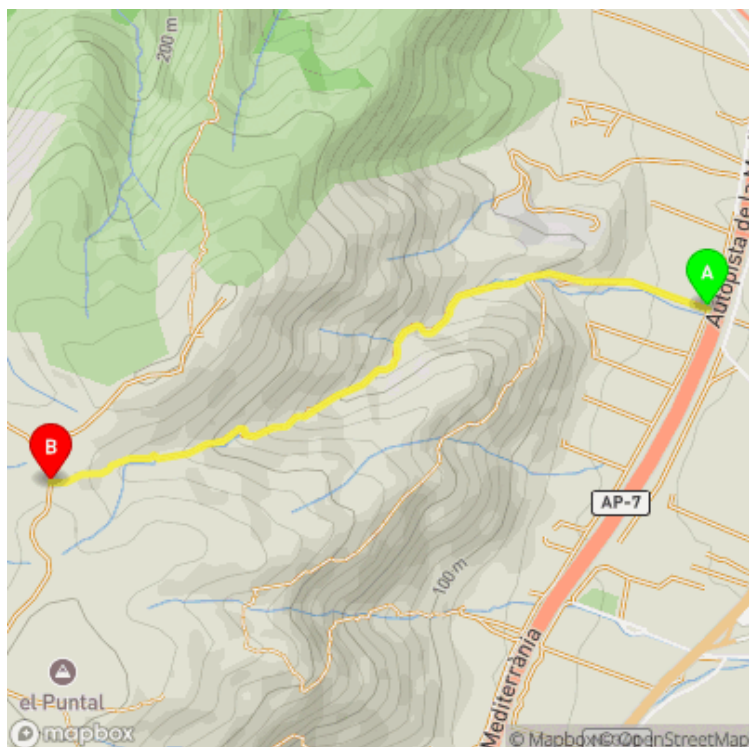


PR-CV 459.1 BARRANC DEL DIABLE

Ayuntamiento de Oropesa del Mar / Oropesa del Mar/Orpesa / La Plana Alta / Castellón/Castelló



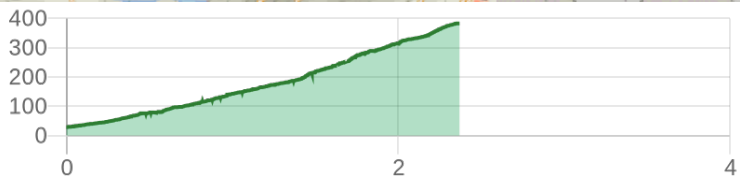
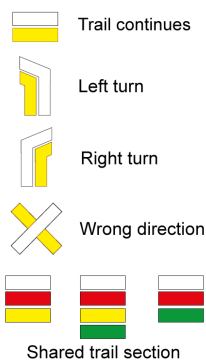
Datos técnicos

	estimated walking time	01h 15'
	elevation gain	360 m
	elevation loss	5 m
	horizontal length	2.40 km

MIDE

	2	level of natural risks
	2	navigation on the trail
	2	hiking difficulty
	2	fitness level needed

Condiciones de todo el año, tiempos estimados según criterio MIDE, sin paradas



A variant that allows the main trail to be shortened along a spectacular but more demanding route.

Certification status: No quality controls

Date of certification:

Trail: One way (point-to-point)

Starting point: El Coniller

End Point: Cabecera Barranc del Diabale

Cartography IGN MTN25: 0616-2

Key points of the route:

PR-CV 259 path parallel to AP7 paratge del Coniller (natural area) - Pas de l'Angel (mountain pass) - PR-CV 259 start of the ravine, pista de les antenes (track)



PR-CV 459.1 BARRANC DEL DIABLE

Ayuntamiento de Oropesa del Mar / Oropesa del Mar/Orpesa / La Plana Alta / Castellón/Castelló



Route description:

(Only available in Spanish)


Esta variante nos permitirá acortar notablemente el recorrido a la par de conocer uno de los rincones más frondosos y atractivos de la Sierra de Oropesa del Mar. El recorrido parte del camino paralelo a la AP-7 a la altura del paraje del Conejero y remonta el Barranco del Diablo, coincidiendo la totalidad del itinerario con la vía pecuaria de la Vereda del Coniller.




If, while following any officially marked trail in the Comunitat Valenciana, you notice missing markers, damaged or broken posts or directional signs, paths overgrown by vegetation, or routes that are blocked, through CUSTODIEM (we care for them, because it is everyone's responsibility) we can inform the trail promoters of any existing issues. Por favor, háznoslo saber a través de nuestra web <https://senders.femecv.com/en/contacto/custodiem> y se lo haremos llegar al promotor para que lo arregle lo antes posible. Con tu información, la localización del problema y tus fotografías puedes ayudar a mantener en condiciones óptimas, seguras y accesibles la red de senderos homologados de la Comunitat Valenciana.



Federació d'Esports
de Muntanya i Escalada
de la Comunitat Valenciana

 963 571 822

 <https://senders.femecv.com>

