PR-CV 444 SENDER DEL TARAFA

Ajuntament d'Aspe / Aspe / Vinalopò Mitja / Alicante/Alacant

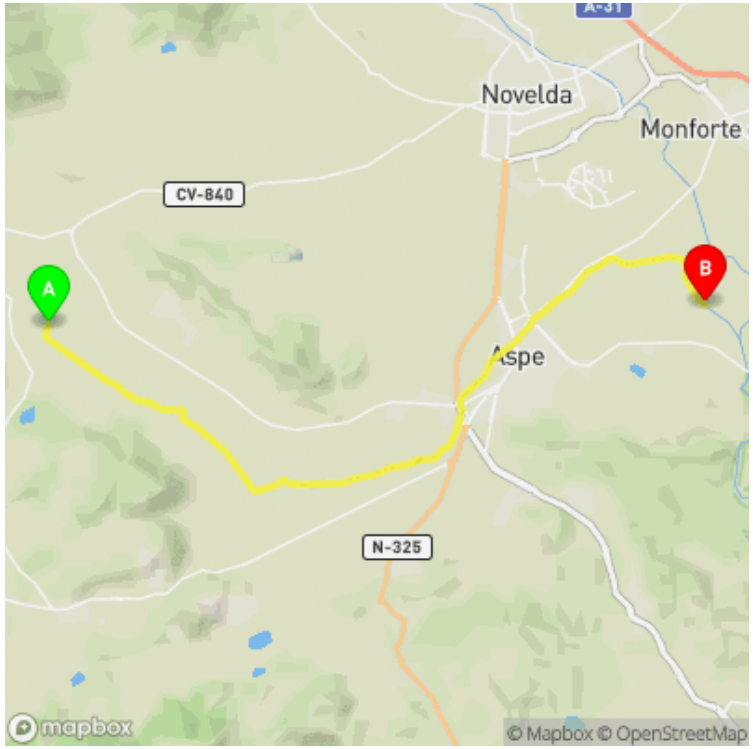

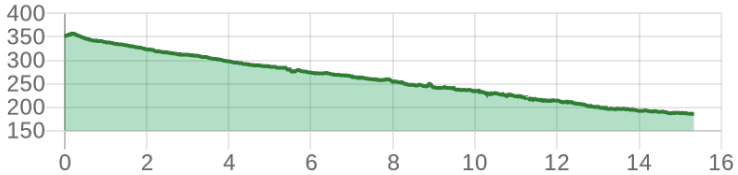

Dades tècniques	
horari	03h 55'
desnivell de pujada	45 m
desnivell de baixada	215 m
distancia horitzontal	14.6 km

MIDE		
1	severitat en el medi natural
2	orientació en l'itinerari
2	dificultat en el desplaçament
3	quantitat d'esforç necessari

Condiciones de todo el año, tiempos estimados según criterio MIDE, sin paradas

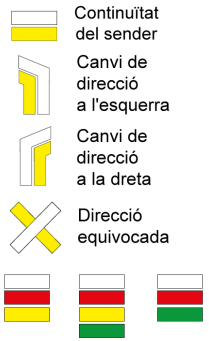

Sender que creua d'Oest a Est el municipi d'Aspe i al mateix temps ens permet conéixer el sistema fluvial del riu Tarafa.

Estat d'homologació: Control de qualitat positiu
Data d'homologació: 15/05/2016
Data de l'últim control de qualitat: 17/10/2023
Recorregut: Lineal
Punt de partida: Camí Rollo (límit de terme). Aspe
Punt d'arribada: Rambla del riu Tarafa (límit de terme). Aspe
Cartografia IGN MTN25: 0871-3; 0893-1; 0870-4
Punts directrius:
Camí Rollo - Desviament aljub de los Moros - Àrea recreativa - Hondo de las Fuentes - Rambla del riu Tarafa (camí Sant Pasqual i Quincoces)



FEMECV
Federació d'Esports de Muntanya i Escalada de la Comunitat Valenciana
963 571 822
https://senders.femecv.com

GENERALITAT VALENCIANA

TELÉFONO DE EMERGENCIAS COMUNIDAD VALENCIANA 112

PR-CV 444 SENDER DEL TARAFA

Ajuntament d'Aspe / Aspe / Vinalopò Mitja / Alicante/Alacant





Descripció del recorregut:

El punt d'inici del sendera limita amb el terme de la Romana en el camí del Rotllo. El recorregut continua pel camí aljub dels Moros des d'on es pot visitar la infraestructura hidràulica restaurada d'origen àrab que dona nom al camí.

El camí Vell de Hondón és el següent del recorregut, i és la via utilitzada en la romeria de la Verge de les Neus, patrona del municipi. Arribem a la primera àrea de descans i l'itinerari continua per la senda fins a la segona àrea de descans al costat del camí serra d'Ors, tornant al llit en creuar el camí del Tolomó Baix. Destaca la canal de Ferro (s. XIX), construïda l'any en què es va inaugurar la torre Eiffel.

L'itinerari segueix per la rambla, passa el túnel de la carretera CV-84 d'Elx i arriba al Hondo de las Fuentes. El traçat travessa la carretera CV-846 de la Romana i segueix pel llit fins a la Rafica, on existeixen dos assuts o rafas construïts en el s. XIX.

El recorregut segueix paral·lel al riu on, aigües avall de la depuradora d'Aspe, se situa la rafa de Perceval (s. XIX), assut construït per a aprofitar les aigües del riu per a reg. El tram final, fins al paratge de Quincoces, encara presenta algunes ruïnes dels molins fariners entre els què destaca el de Meseguera

Si al recorrer algún sendero homologado de la Comunitat Valenciana has visto falta de marcas, postes o paletas direccionales dañadas o rotas, sendas cerradas por la vegetación o caminos cortados, con CUSTODIEM (custodiamos, porque es tarea de todos) podemos informar a los promotores del sendero de los problemas existentes.Por favor, háznoslo saber a través de nuestra web https://senders.femecv.com/va/contacto/custodiem y se lo haremos llegar al promotor para que lo arregle lo antes posible. Con tu información, la localización del problema y tus fotografías puedes ayudar a mantener en condiciones óptimas, seguras y accesibles la red de senderos homologados de la Comunitat Valenciana.