









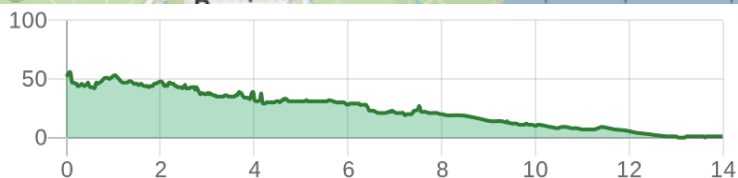
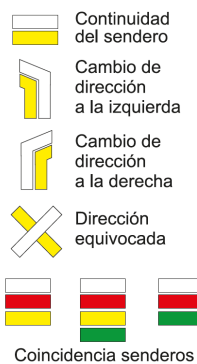
## Datos técnicos

	horario	03h 20'
	desnivel subida	0 m
	desnivel bajada	0 m
	distancia horizontal	13.20 km

## MIDE

	0	severidad del medio natural
	0	orientación en el itinerario
	0	dificultad en el desplazamiento
	0	cantidad de esfuerzo necesario

Condiciones de todo el año, tiempos estimados según criterio MIDE, sin paradas



**Estado de homologación:** Sin controles de calidad

**Fecha de homologación:** 15/02/2016

**Fecha de resolución de registro público:** 01/09/2016

**Recorrido:** Lineal

**Punto de partida:** Assut de Vila-Real

**Punto de llegada:** Desembocadura del Millars

**Puntos directrices:**

Assut de Vila-Real - Molí de l'Ermite - Senda Botánica - Molí Bisbal - Pantanet de Sta. Quitèria - Molí del Terradet - Pont Nou - Senda de la Desembocadura del Millars - Pont del tren - Àrea recreativa de les Reballadores - Almassora - Desembocadura del riu Millars



**Descripción del recorrido:**

El sendero empieza en el mismo azud de Vila-real, a los pies del puente que une el término de Almassora con el paraje del término de Vila-real. Hasta el puente de Santa Quiteria seguiremos el margen derecho del río entre la abundante vegetación de ribera.

Pasamos el puente, un panel informativo a mano derecha y enseguida encontramos el panel informativo del PR a mano izquierda. Por la derecha una pista sube hacia la "Pinesa" y el aparcamiento de la ermita de la Virgen María de Gracia, pero nosotros seguimos el camino de graba por el izquierdo. Pasamos una zona con tablas de madera a la Sombra de los pinos y pronto llegamos a un tramo de playa "fluvial", hasta que encontramos unos edificios a mano derecha (el molino de la Ermita). Ahora salimos del lecho del río, por unos escalones de madera y llegamos al Paseo del Botánico Calduch. Una señal vertical nos indica la dirección izquierda; al final del paseo, el camino se hace estrecho y empieza la Senda Botánica, que seguiremos hasta el puente de Santa Quiteria.

En sendero Botánico sigue el trazado de la acequia Mayor de Vila-real, que al principio no vemos porque discurre excavada en la roca. La senda sorprende por la frondosidad de la vegetación y por la singularidad de su trazado que, en algunos tramos, va por el cauce de la antigua acequia Mayor, conocida como la acequia de las Argamasas.

Pasamos por el lado de una caseta y por varias vallas de madera; a partir de un momento, la Acequia Mayor ya se ve visible y la senda va entre ella y la cauce del Río. Llegamos a una explanada, con un panel informativo y un banco de madera; a la izquierda, empezamos a ver el agua embalsada de la cola del Pantanet; la senda es más ancha y la vegetación no tan frondosa.

Pasamos el tubo que derrama agua de la acequia al Pantanet y llegamos al Molino Bisbal, un edificio grande abandonado y en ruinas, a la izquierda del río. Seguimos unos cuantos metros por el lado de la acequia hasta que desaparece en un túnel excavado en la cantera del río.

A partir de aquí, la senda va por dentro de la antigua acequia (de las Argamasas), excavada en la misma pared de piedra de la cantera del río, colgada sobre el lecho del río. Este tramo, unos 600 metros al Pantanet, ofrece unas perspectivas del río y unos rincones realmente sorprendentes. Incluso en algún punto hay que agacharse para pasar por bajo de la roca.

Este tramo estrecho nos lleva hasta una pequeña olmeda y otra caseta antigua de riego. Ya entre pinos, llegamos a un camino más ancho que coge altura y nos lleva hasta el Pantanet de Sta. Quiteria, obra hidráulica hecha para retener el agua del río durante la noche y regar durante el día. Bordeamos un cercado metálico y llegamos a una explanada de graba donde encontramos un panel informativo del PR. Pasamos bajo el puente medieval y enseguida encontramos a mano izquierda el antiguo molino del Terradet, totalmente abandonado. Vamos entre cañares, pasamos una zona de roca. Dejamos un cortijo a mano derecha, pasamos un puente de madera y llegamos al Azud comunitario.

Este azud hace el reparto de las aguas que lleva el río entre los pueblos de Almassora, Borriana y Castelló de la Plana. El conjunto está formado por el edificio principal que se ve al otro margen del río, y por dos presas.

A partir de este punto el río deja de llevar agua y el cauce está en seco. El sendero sigue por detrás de una caseta, por un camino ancho que lleva hasta unos chopos grandes, con un banco debajo. Al pasarlas, seguimos recto por un caminito de graba bordeado por cañares. Este caminito nos lleva hasta el puente de la carretera N-340. Lo pasamos por debajo y giramos a la derecha; remontamos un tramo corto de pista empinada y, enseguida, giramos a la izquierda por un caminito que va plato en paralelo al lecho seco del río. Este punto está señalizado con palos verticales de seguimiento.

Pasamos por el lado de unos chopos y de una torre grande de alta tensión. En dos minutos pasamos bajo del puente Nuevo, el puente de la antigua carretera N-340; seguimos recto por el camino de tierra y graba y llegamos a una bifurcación donde ya una señal vertical. Recto, el camino se vuelve senda y pasa bajo el puente, pero no lo seguimos.

Giramos a la izquierda por el vado cementado que cruza el lecho del río, hasta el otro lado; llegamos al margen izquierdo del río, ya en término municipal de Almassora. En este punto acaba la variante de la ermita de Santa Quiteria, que hubimos podido coger antes en el puente medieval. Un palo direccional nos indica las opciones.

A partir de aquí, seguiremos el trazado de la Senda de la Desembocadura del Millares, hasta la playa de los Góles; es como una vía Verde, pensada para ciclistas y senderistas donde está prohibida la circulación de vehículos a motor.

Seguimos por la derecha y pasamos el puente del tren por debajo. Tened mucho en cuenta si sentís pasar algún tren! Podría caer alguna piedra de balastro de la vía.

A 190 metros encontramos un cartel que informa de la presencia de la Caseta de los Moros, un azud medieval hoy abandonado. Seguimos por la pista de tierra y llegamos al área recreativa de los Reballadores.

Salimos por un puente que cruza una acequia, entre la valla de madera y una higuera. Aquí podemos vigilar a la Acequia Mayor de Almassora y Castelló que pasa por la Casa de los Rejas, edificio curioso a dos aguas en el interior del cual se encuentra el partididor de aguas que hace la distribución para las dos pueblas. Pasamos un panel informativo de la Senda de la Desembocadura, un olivo y llegamos a una bifurcación, el PR que va por la derecha y seguirá la Acequia Mayor de Almassora durante casi 1 km, entre huertos y campos de cultivo. Vamos por un caminito estrecho que después se hace senda; llegamos a un cruce señalizado, seguimos recto en paralelo a la acequia por un camino de tierra hasta que llegamos al casco urbano de Almassora.

En este punto giramos a la derecha y hacemos un tramo urbano, de calles asfaltadas (C/ rambla de la Viuda- C/ Riu Millares y C/ Acequia del Molino), que está señalizado con los marcas horizontales del PR: encontraremos una pista de ciclismo a mano derecha, seguimos para el acera ancha hasta casi el final de la calle, donde hay un acceso ancho al velódromo; entramos y giramos a la izquierda. Salimos del velódromo por el lado del edificio que hay en el corvejo de la pista y llegamos a un panel informativo de la Senda de la desembocadura. Aquí se acaba el tramo urbano.

Seguimos por el camino que baja hacia el río, hasta que salimos a un camino rural asfaltado; giramos a la derecha y vamos entre una valla bajita y el lecho del río, al fondo vemos el puente de Borriana o del Secanet. Antes del puente encontramos una posible bifurcación señalizada por la derecha, cogeríamos la variante del margen derecho y cruzaríamos el lecho del río por el paso de la Pila. Recto seguimos la ruta principal, por margen izquierdo.

Pasamos bajo el puente, se acaba el tramo asfaltado y encontramos un panel informativo del PR. En este punto podemos enlazar con la cicloruta CR-18, en dirección a Castelló o en Borriana, por el camino de servicios de la carretera CV-38.

A partir de aquí entramos al lecho del río; lo hacemos por el lado del recinto de la depuradora de Almassora, seguimos el trazado marcado por los tanques de madera. Primero vayamos por encima de uno del muros de contención del río, después lo dejamos, cruzamos una pista de tierra y vamos a buscar el lado de los huertos de Almassora, bajo de unos gran chopos.

Seguimos recto y llegamos al miradores de los lagos artificiales del río, que es ven dentro del lecho del río; en el segundo mirador hay un panel del PR, con información sobre el funcionamiento de los lagos y los aves que podemos ver.

Seguimos, pasamos el caminito de St. Antoni a mano izquierda, unos olmos a mano derecha, y llegamos a una explanada del camino: hay un panel informativo y una señal indicadora del área recreativa de las lagunas y de un observatorio de aves que se encuentran dentro del lecho del río.

Seguimos por el margen del río, entre cañares y pasamos unes alquerías con cipreses a mano izquierda. Labra bien un tramo de casi tres kilómetros que resulta un poco monótono. Pasaremos lo Anduviera de Hombreira que sale por la izquierda y llegaremos al cruce del Camino del Marjalet. Este camino cruza el lecho del río para comunicar los términos de Almassora y Borriana. El PR sigue recto en dirección a la mar, pero si fuimos por la derecha llegaríamos a los variantes del PR del margen derecho.

Seguimos recto por el margen elevado del río, pasamos una zona de chopos que damos sombra y llegamos a un cruce con un camino asfaltado, en una zona de alquerías de huerta. Giramos a la derecha siguiendo el trazado que nos marcan los travesías de madera de la Senda de la desembocadura, entramos al lecho seco del río y vamos 500 metros hasta el Paseo de Borde Río, ya en la zona urbana de la playa de Almassora. Al final del paseo de chopos, giramos a la izquierda y vamos a los Góles, donde encontramos el panel informativo del PR.

Giramos a la izquierda y vamos a la playa de graves y cantos rodados. Este sendero puede ser un poco más complicado.

Pasamos un cruce que desemboca en la playa y llegamos al cruce de la carretera CV-38. Seguimos por la izquierda y llegamos a una explanada donde hay una señal direccional del PR: a derecha, por el camino de tierra llegaríamos al mirador de la Albufera.

Por la variante de la Alter. Seguimos por el camino que va hacia la mar; atención a las oleadas si hay temporal marítimo. Y llegaremos en su punto final del recorrido, en la zona de Arganta Sur de la desembocadura del Río Millares.



# PR-CV 438

# CAMINOS DE LA DESEMBOCADURA DEL RIO MILLARES



Consorci del Paisatge Protegit de la desembocadura del Millars / Vila-real / La Plana Baixa / Castellón/Castelló



Si al recorre algún sendero homologado de la Comunitat Valenciana has visto falta de marcas, postes o paletas direccionales dañadas o rotas, sendas cerradas por la vegetación o caminos cortados, con CUSTODIEM (custodiamos, porque es tarea de todos) podemos informar a los promotores del sendero de los problemas existentes. Por favor, háznoslo saber a través de nuestra web <https://senders.femecv.com/es/contacto/custodiem> y se lo haremos llegar al promotor para que lo arregle lo antes posible. Con tu información, la localización del problema y tus fotografías puedes ayudar a mantener en condiciones óptimas, seguras y accesibles la red de senderos homologados de la Comunitat Valenciana.

