










## Dades tècniques


	horari	04h 55'
	desnivell de pujada	370 m
	desnivell de baixada	370 m
	distància horitzontal	16.60 km


## MIDE


	3	severitat en el medi natural
	2	orientació en l'itinerari
	3	dificultat en el desplaçament
	3	quantitat d'esforç necessari

Condiciones de todo el año, tiempos estimados según criterio MIDE, sin paradas

 Continuitat del sender

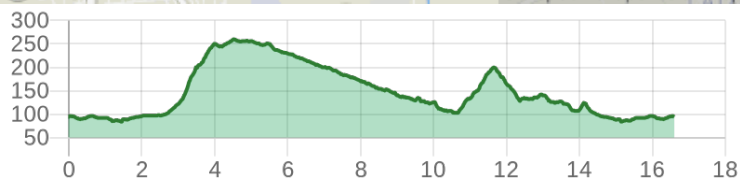
 Canvi de direcció a l'esquerra

 Canvi de direcció a la dreta

 Direcció equivocada

Coincidència senders



Gossos lligats



Respecta la flora



Respecta la fauna



Segueix els senders



Porta aigua



Millor en companyia



Adequa't la teua forma



Equipa't adequadament



Més info i consells



Fer foc



Vehicles de motor



Tirar fem

**Estat d'homologació:** Sense controls de qualitat

**Data d'homologació:** 15/03/2014

**Data de resolució en el registre públic:** 20/10/2015

**Data de l'últim control de qualitat:** 15/07/2020

**Recorregut:** Circular amb trams comuns d'anada i tornada

**Punt de partida:** Plaça de l'Església. Llombai

**Punt d'arribada:** Plaça de l'Església. Llombai

**Cartografia IGN MTN25:** 0746-2

## Punts directrius:

Plaza Iglesia - Camino Cementerio - Camino Aledua - Camino Marquesa - Senda Estepar - Pista Forestal Estepar - Cruce a Ferrando - Assut Río - Senda a Torre - Castell Aledua

## Espais naturals protegits:

- El Tello (Paratge Natural Municipal)

Es recomana consultar la regulació i/o autorització per a l'ús dels senders en aquests espais naturals protegits a la web de la Conselleria de Medi Ambient, Aigua, Infraestructures i Territori





**PR-CV 429**

# SERRA D'ALÈDUA


Ajuntament de Llombai / Llombai / La Ribera Alta / Valencia/València




Si al recorre algun sendero homologado de la Comunitat Valenciana has visto falta de marcas, postes o paletas direccionales dañadas o rotas, sendas cerradas por la vegetación o caminos cortados, con CUSTODIEM (custodiamos, porque es tarea de todos) podemos informar a los promotores del sendero de los problemas existentes. Por favor, háznoslo saber a través de nuestra web <https://senders.femecv.com/va/contacto/custodiem> y se lo haremos llegar al promotor para que lo arregle lo antes posible. Con tu información, la localización del problema y tus fotografías puedes ayudar a mantener en condiciones óptimas, seguras y accesibles la red de senderos homologados de la Comunitat Valenciana.



Federació d'Esports  
de Muntanya i Escalada  
de la Comunitat Valenciana

 963 571 822

 <https://senders.femecv.com>

