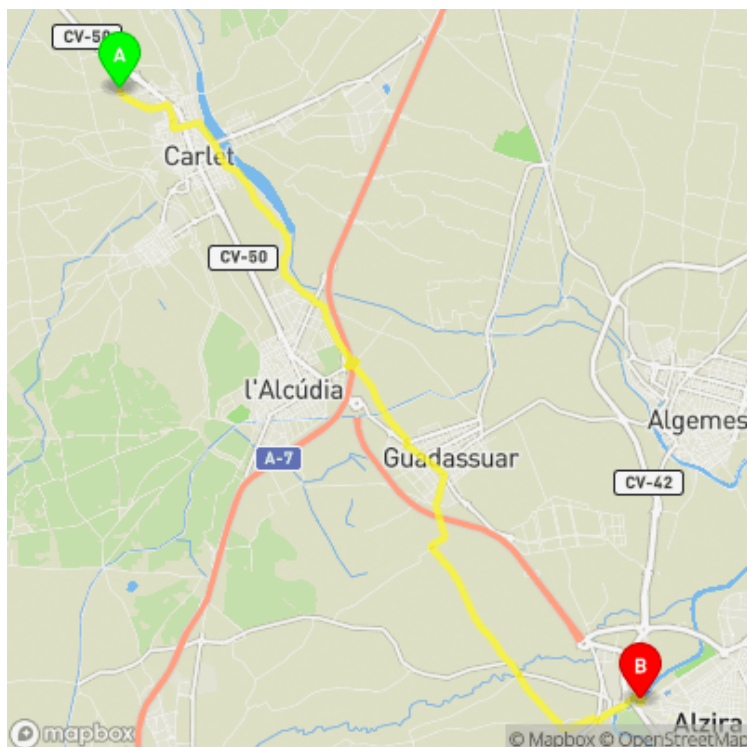


# PR-CV 421 RUTA BERNARDINA

Ayuntamiento de Alzira / Carlet / La Ribera Alta / Valencia/València



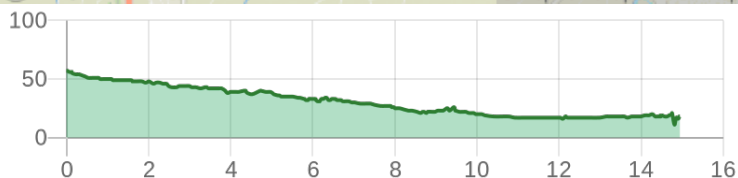
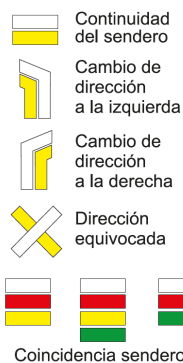
## Datos técnicos

	horario	03h 50'
	desnivel subida	35 m
	desnivel bajada	75 m
	distancia horizontal	15.00 km

## MIDE

	1	severidad del medio natural
	2	orientación en el itinerario
	2	dificultad en el desplazamiento
	3	cantidad de esfuerzo necesario

Condiciones de todo el año, tiempos estimados según criterio MIDE, sin paradas



La ruta Bernardina es una ruta lineal de 15 km de longitud, que enlaza las poblaciones de Carlet con Alzira y recrea la fuga de San Bernat desde su casa natal en Carlet hasta Alzira, donde fue martirizado por su hermano junto a sus dos hermanas. La tradición explica que San Bernat era un príncipe árabe de Carlet que renunció a su condición de príncipe para abrazar la fe cristiana. Ante la negativa de evangelización de su familia, San Bernat huyó con sus hermanas Zaida y Zoraida (María y Gracia), a las cuales bautizó en Guadassuar donde se conserva la pila bautismal de San Bernat, y llegó a Alzira donde fueron martirizados el 21 de 01/08/1181, clavándolos un clavo en la cabeza.

**Estado de homologación:** Sin controles de calidad

**Fecha de homologación:** 15/07/2014

**Recorrido:** Lineal

**Punto de partida:** Ermita de Sant Bernat

**Punto de llegada:** Av. Luis Suñer

**Cartografía IGN MTN25:** 0746-4; 0747-3; 0770-1

**Puntos directrices:**

Ermita de Sant Bernat - Estación de ferrocarril - L'alcudia - Acequia Real del Júcar - Guadassuar - Río Verde - Pileta del Martiri de Sant Bernat - Alzira



**Descripción del recorrido:**

El sendero parte de la Ermita de Sant Bernat en Carlet, y de aquí continúa hasta el núcleo urbano, cruza por el casco urbano de Carlet junto a la estación de ferrocarril, hasta enlazar con el carril bici entre Carlet y L'Alcudia. Se cruza la población de L'Alcudia para llegar a Guadasuar a través de caminos rurales entre naranjos. En este recorrido se cruza por la Acequia Real del Xuquer.

En la población de Guadasuar se puede visitar la pila bautismal de Sant Bernat, continuando por la calle Colón y luego por la Avenida de la Naranja, se sale del casco urbano para continuar por caminos rurales entre los campos de naranjo. Se cruza el Río Verde y el punto donde fue martirizado Sant Bernat y sus hermanas, para finalmente llegar a la población de Alzira.



Si al recorrer algún sendero homologado de la Comunitat Valenciana has visto falta de marcas, postes o paletas direccionales dañadas o rotas, sendas cerradas por la vegetación o caminos cortados, con CUSTODIEM (custodiamos, porque es tarea de todos) podemos informar a los promotores del sendero de los problemas existentes. Por favor, háznoslo saber a través de nuestra web <https://senders.femecv.com/es/contacto/custodiem> y se lo haremos llegar al promotor para que lo arregle lo antes posible. Con tu información, la localización del problema y tus fotografías puedes ayudar a mantener en condiciones óptimas, seguras y accesibles la red de senderos homologados de la Comunitat Valenciana.

