PR-CV 418 PICO DEL TEJO

Ayuntamiento de Requena / Requena / Requena-Utiel / Valencia/València

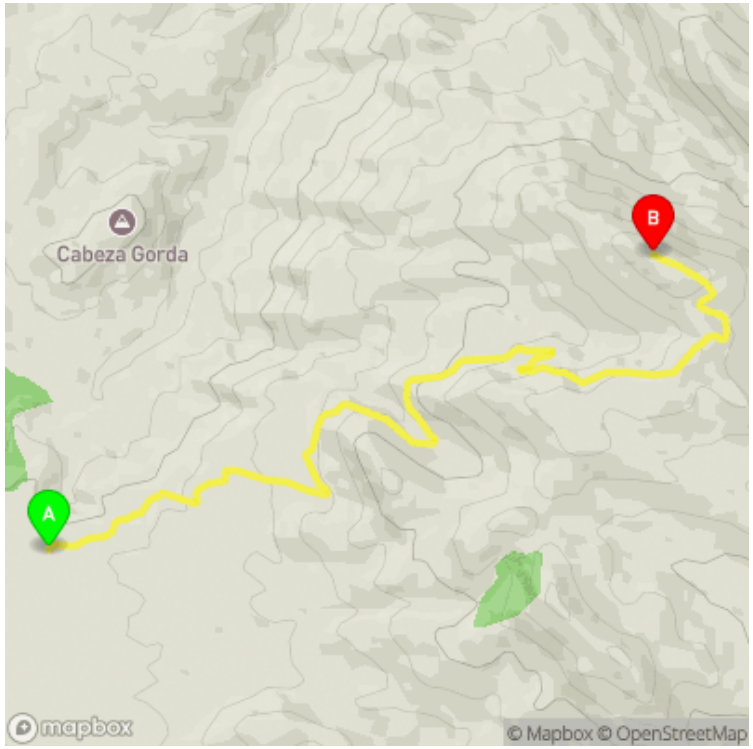

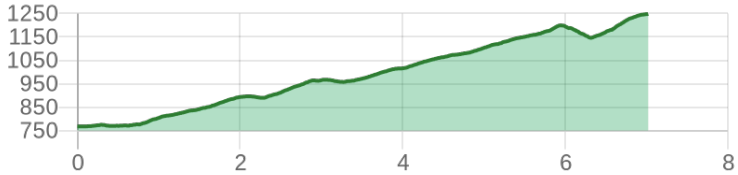

Datos técnicos	
horario	02h 05'
desnivel subida	525 m
desnivel bajada	50 m
distancia horizontal	7.10 km

MIDE		
2	severidad del medio natural
2	orientación en el itinerario
1	dificultat en el desplazamiento
2	cantidad de esfuerzo necesario

Condiciones de todo el año, tiempos estimados según criterio MIDE, sin paradas

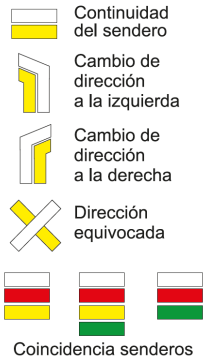



Subida clásica a una de las cumbres más emblemáticas de la comarca y la más alta del término municipal de Requena con sus 1.250 msnm. Desde la cima se obtienen unas fantásticas vistas hacia Requena, Utiel, Chera, el pico Cinco Pinos, el pico Ropé, el pico Santa María, el embalse de Buseo y como telón de fondo el mar Mediterráneo.

Estado de homologación: Control de calidad condicionado
Fecha de homologación: 27/09/2024
Fecha del último control de calidad: 12/08/2024
Recorrido: Lineal
Punto de partida: Casa de la Roja. Requena
Punto de llegada: Pico del Tejo. Requena
Cartografía IGN MTN25: 0694-3; 0694-4
Puntos directrices:

Casa de la Roja - Corral de D. Manuel - Microreserva de flora de las Callejuelas - Pico del Tejo

Espacios naturales protegidos:

- Las Callejuelas (Microreserva de Flora)

Se recomienda consultar la regulación y/o autorización para el uso de los senderos en estos espacios naturales protegidos en la web de la Conselleria de Medio Ambiente, Agua, Infraestructuras y Territorio

FEMECV
Federació d'Esports de Muntanya i Escalada de la Comunitat Valenciana
963 571 822
https://senders.femecv.com
GENERALITAT VALENCIANA
TELÉFONO DE EMERGENCIAS COMUNIDAD VALENCIANA 112

PR-CV 418 PICO DEL TEJO

Ayuntamiento de Requena / Requena / Requena-Utiel / Valencia/València





Descripción del recorrido:

Salimos de la Casa de la Roja por la pista en dirección este. Después de recorrer 1,6 km llegamos a las ruinas del corral de Don Manuel. Continuamos ascendiendo por la pista y en el km 4,8 después de un giro brusco a la izquierda llegamos a la microrreserva de flora de las Callejuelas donde se pueden encontrar ejemplares de tejos, que dan nombre a esta sierra. Continuamos la subida hasta llegar a un collado y luego a un alto de la sierra y tras un pequeño descenso recorremos el último tramo de subida hasta llegar a la cima del pico del Tejo.

Si al recorrer algún sendero homologado de la Comunitat Valenciana has visto falta de marcas, postes o paletas direccionales dañadas o rotas, sendas cerradas por la vegetación o caminos cortados, con CUSTODIEM (custodiamos, porque es tarea de todos) podemos informar a los promotores del sendero de los problemas existentes.Por favor, háznoslo saber a través de nuestra web https://senders.femecv.com/es/contacto/custodiem y se lo haremos llegar al promotor para que lo arregle lo antes posible. Con tu información, la localización del problema y tus fotografías puedes ayudar a mantener en condiciones óptimas, seguras y accesibles la red de senderos homologados de la Comunitat Valenciana.