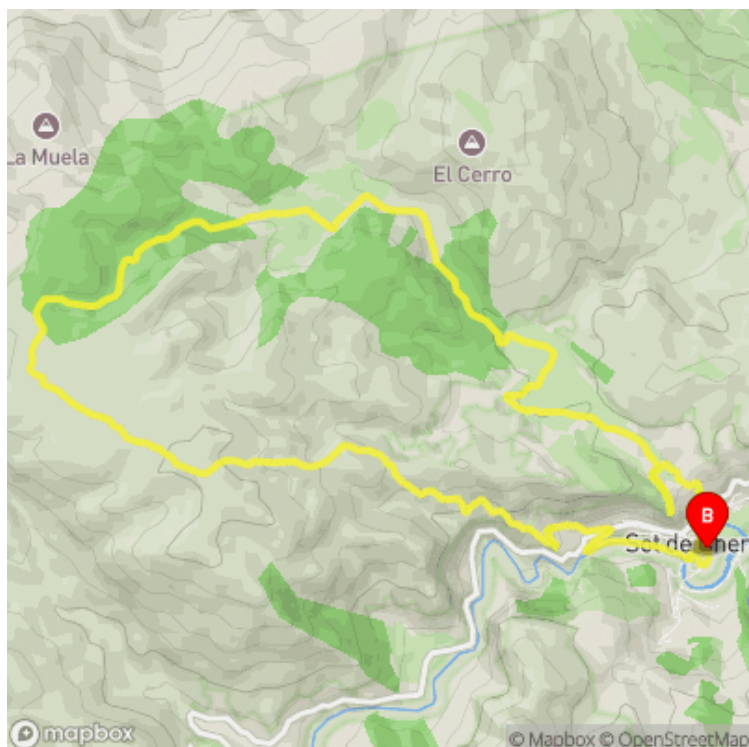


PR-CV 414 LA CUESTA LARGA

Ayuntamiento de Sot de Chera / Sot de Chera / Los Serranos / Valencia/València



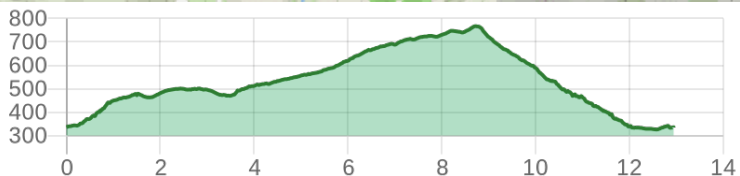
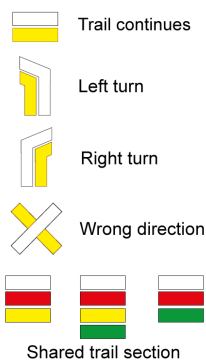
Datos técnicos

	estimated walking time	04h 00'
	elevation gain	0 m
	elevation loss	0 m
	horizontal length	22.00 km

MIDE

	0	level of natural risks
	0	navigation on the trail
	0	hiking difficulty
	0	fitness level needed

Condiciones de todo el año, tiempos estimados según criterio MIDE, sin paradas



Certification status: No quality controls

Date of certification: 15/09/2011

Date of the act of registration in the public register: 20/10/2015

Trail: Loop

Starting point: Sot de Chera

End Point: Sot de Chera

Key points of the route:

Sot de Chera - PR-CV 77 connection - Detour to Mirador del Morrón (viewpoint) - Fuente Fetge (spring) - Área recreativa Fuente Fetge (recreation area) - Caseta de los Mancos (hut) - Las Cimas (plot) - Barranco de las Viñas (ravine) - CV-395 crossroad - Río Sot (river) - Sot de Chera



PR-CV 414 LA CUESTA LARGA

Ayuntamiento de Sot de Chera / Sot de Chera / Los Serranos / Valencia/València



Route description:

(Only available in Spanish)

Se comienza en ascenso partiendo desde el ayuntamiento hasta la carretera que une la población con Chulilla, en busca de la fuente de Masaluas, (ubicada en la carretera CV-395 (Chulilla-Sot de Chera), una vez llegamos a la carretera la cruzamos y a unos 50 mts. se sitúa dicha fuente al pie de la misma carretera. De aquí parte una senda en zig-zag, en la que se puede observar, en uno de los tramos los restos de lo que en su día fue una calzada romana.

Pasando el desvío del PR-CV 77, que nos llevaría a Chulilla, continuamos nuestro camino cruzando en dos ocasiones el camino de Cubillas, (en su primer cruce, tenemos la posibilidad de desviarnos en una variante del sendero de unos 670 metros, para observar las cuevas del Morrón, (unos abrigos que se encuentran en lo alto de la peña de dicho nombre)

Volviendo a nuestro sendero principal, seguimos en ligero ascenso hasta llegar a la segunda variante, que es la del mirador del Morrón (desviándonos tan solo unos 290 metros.) donde tenemos una vista espectacular de la población de Sot de Chera, de su castillo, y del valle del Río Sot.

Volviendo de nuevo a nuestro sendero principal, y habiendo alcanzado ya una altitud considerable (496 mts.), nos dirigimos a la fuente Fetge y a su área recreativa. Aquí el paisaje ya empieza a cambiar, y grandes extensiones de bosque mediterráneo comienzan a hacer su aparición.

Después de la fuente Fetge, ya enlazamos con el camino del plano, y siempre en un ligero ascenso durante un recorrido de unos 3 Km. y un desnivel de unos 200 mts., no dejaremos hasta que una indicación nos señala salir del camino del Plano, para desviarnos al refugio de cazadores de 'la caseta de los mancos situado a 698 mts. de altitud). Una vez allí, el sendero continúa buscando el encuentro de nuevo con el camino del plano, el cual se continúa hasta su parte más alta (LAS CIMAS) 771 mts. de altitud. Este es el punto más alto del recorrido. Una vez aquí, el sendero comienza a descender hasta la población de Sot de Chera.

Después de un continuo descenso donde la senda ha tenido que ser acondicionada, debido al deterioro producido por motos de trial y bicicletas, el camino se hace más estrecho pasando por la cara sur de la peña del Morrón.

El sendero llega hasta la carretera CV-395 (que en este tramo es la que va dirección SOT DE CHERA-CHERA), lo cruza para bajar hasta el río Sot, pasando por una senda de ribera, para llegar a las piscinas naturales dentro ya de la propia población. El sendero llega a la calle principal del ayuntamiento.



If, while following any officially marked trail in the Comunitat Valenciana, you notice missing markers, damaged or broken posts or directional signs, paths overgrown by vegetation, or routes that are blocked, through CUSTODIEM (we care for them, because it is everyone's responsibility) we can inform the trail promoters of any existing issues. Por favor, háznoslo saber a través de nuestra web <https://senders.femecv.com/en/contacto/custodiem> y se lo haremos llegar al promotor para que lo arregle lo antes posible. Con tu información, la localización del problema y tus fotografías puedes ayudar a mantener en condiciones óptimas, seguras y accesibles la red de senderos homologados de la Comunitat Valenciana.

