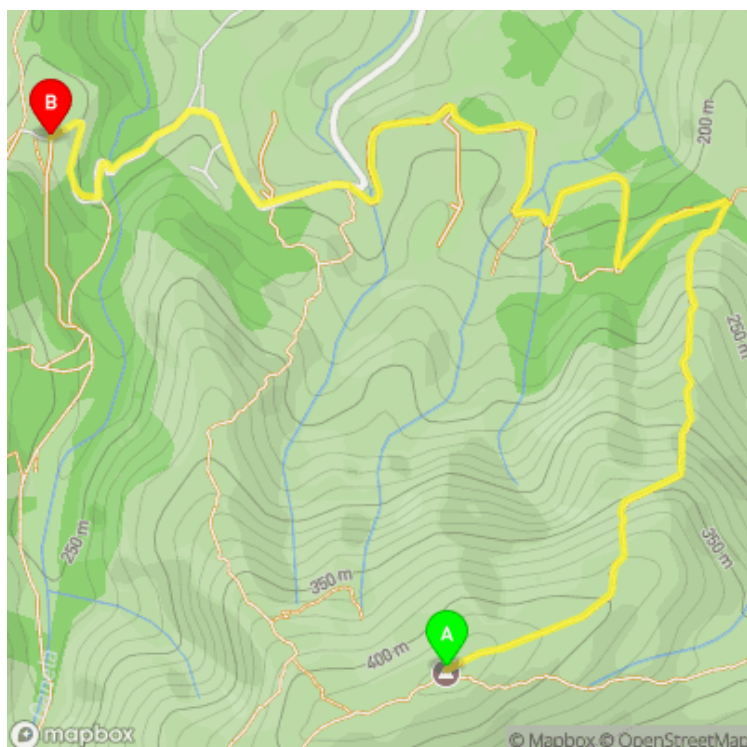


PR-CV 412.2 ALTO DE SERRELLARS - CORRAL DE BORRELL - FUENTE DE LA MATA

Ayuntamiento de Gata de Gorgos / Gata de Gorgos / La Marina Alta / Alicante/Alacant



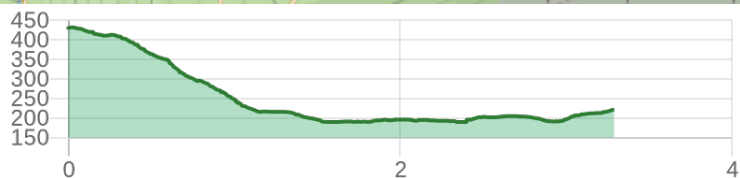
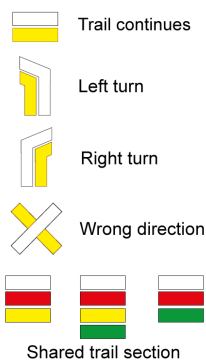
Datos técnicos

	estimated walking time	01h 10'
	elevation gain	60 m
	elevation loss	280 m
	horizontal length	3.30 km

MIDE

	1	level of natural risks
	2	navigation on the trail
	3	hiking difficulty
	2	fitness level needed

Condiciones de todo el año, tiempos estimados según criterio MIDE, sin paradas



An attractive itinerary, from the Alto de Serrellars to the Fuente de la Mata, which allows us to enjoy the magnificent views of Montgó.

Certification status: Positive quality control

Date of certification:

Date of the act of registration in the public register: 07/05/2019

Date of the last quality control: 25/04/2025

Trail: One way (point-to-point)

Starting point: PR-CV 412. Alto de Serrellars. Gata de Gorgos

End Point: PR-CV 412. Mas de Xaparrundos. Gata de Gorgos

Cartography IGN MTN25: 0822-2

Key points of the route:

Alto de Serrellars (high) - Corral de Borrell (corral) - Cruce camino de Borrell con camino de la Fuente de la Mata (crossroads) - Casa Xaparrundos (state)



Federació d'Esports de Muntanya i Escalada de la Comunitat Valenciana

963 571 822

<https://senders.femecv.com>



PR-CV 412.2 ALTO DE SERRELLARS - CORRAL DE BORRELL - FUENTE DE LA MATA

Ayuntamiento de Gata de Gorgos / Gata de Gorgos / La Marina Alta / Alicante/Alacant



Route description:

(Only available in Spanish)

Desde la misma cumbre del alto de Serrellars, seguimos el cordal en dirección este, siempre por la divisoria. En algunos tramos, el descenso es bastante empinado hasta llegar al corral de Borrel, con un pozo y abrevadero.

Desde este punto, comenzaremos a descender por una pista de tierra que bordea los barrancos en la parte norte de la sierra, hasta llegar al asfalto. Esta pista es el camino del Corral de Borrell, que enlaza con el camino de la Fuente de la Mata.


Para llegar a nuestro destino final, solo tendremos que seguir el camino de la Fuente de la Mata hacia la izquierda (en dirección oeste) hasta alcanzar la casa dels Xaparrundos.




If, while following any officially marked trail in the Comunitat Valenciana, you notice missing markers, damaged or broken posts or directional signs, paths overgrown by vegetation, or routes that are blocked, through CUSTODIEM (we care for them, because it is everyone's responsibility) we can inform the trail promoters of any existing issues. Por favor, háznoslo saber a través de nuestra web <https://senders.femecv.com/en/contacto/custodiem> y se lo haremos llegar al promotor para que lo arregle lo antes posible. Con tu información, la localización del problema y tus fotografías puedes ayudar a mantener en condiciones óptimas, seguras y accesibles la red de senderos homologados de la Comunitat Valenciana.



Federació d'Esports
de Muntanya i Escalada
de la Comunitat Valenciana

 963 571 822

 <https://senders.femecv.com>

