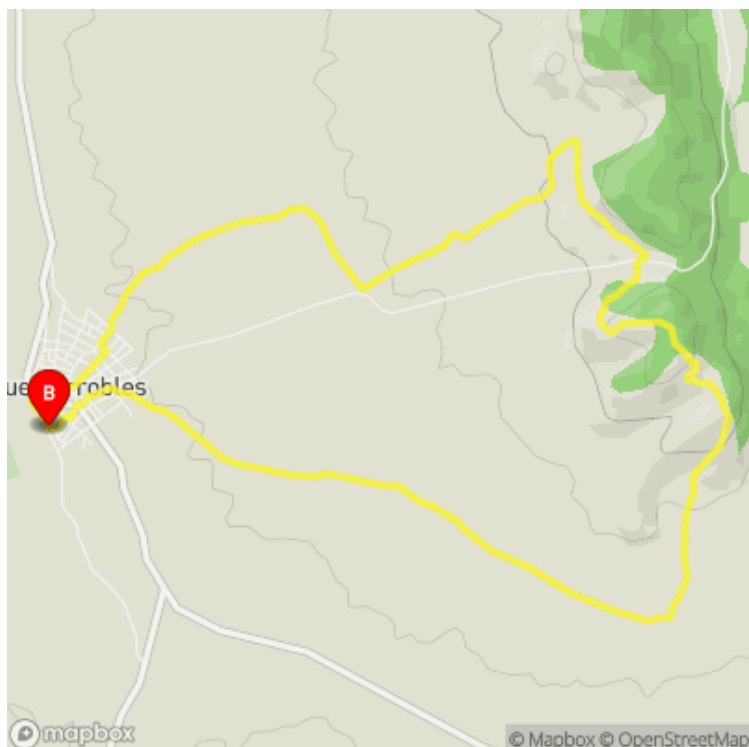


PR-CV 406

RUTA DEL TELÉGRAFO

Ajuntament de Fuentesrobles / Fuentesrobles / Requena-Utiel / Valencia/València



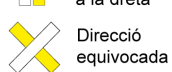
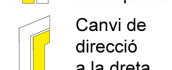
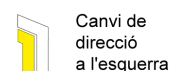
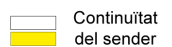
Dades tècniques

	horari	03h 00'
	desnivell de pujada	240 m
	desnivell de baixada	240 m
	distància horitzontal	10.00 km

MIDE

	1	severitat en el medi natural
	2	orientació en l'itinerari
	2	dificultat en el desplaçament
	2	quantitat d'esforç necessari

Condiciones de todo el año, tiempos estimados según criterio MIDE, sin paradas



Coincidència senders

Recorregut que ens portarà des de la localitat de Fuentesrobles a visitar la torre del Telègraf, utilitzada per a la telegrafia òptica el segle XIX, situada en la Serra de la Bicuerca, i al Mirador del Confit, on tenim àmplies vistes de la comarca.

Estat d'homologació: Sense controls de qualitat

Data d'homologació: 15/11/2010

Data de resolució en el registre públic: 20/10/2015

Recorregut: Circular

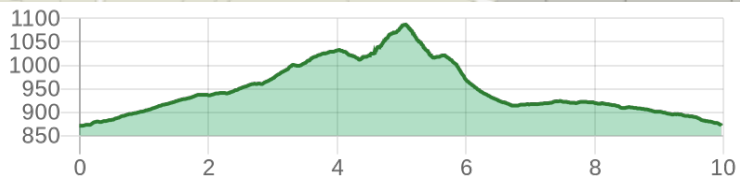
Punt de partida: Parc Públic Municipal

Punt d'arribada: Parc Públic Municipal

Cartografia IGN MTN25: 0693-1; 0693-2; 0693-3; 0693-4

Punts directrius:

Fuentesrobles - Barraca de la Sierra - Tòtem - Telègraf - Mirador de la Peladilla - Encreuament GR 238 - Fuentesrobles



Federació d'Esports de Muntanya i Escalada de la Comunitat Valenciana

963 571 822

<https://senders.femecv.com>



PR-CV 406

RUTA DEL TELÉGRAFO

Ajuntament de Fuenterrobles / Fuenterrobles / Requena-Utiel / Valencia/València



Descripció del recorregut:

Travessant el nucli urbà aconseguim el safareig municipal i la font del Consell, per a posteriorment arribar a l'església de Santiago Apòstol, on pel carrer La Paz, ens portarà fins a l'eixida de la població

Continuem el camí marcat per camps d'ametlers, passant per les ruïnes de la Barraca de la Serra i un refugi de caçadors, per a girar a la dreta més endavant per una senda molt ben definida i traçada fins a arribar a l'escultura denominada Pedres a l'Aire (Tòtem).

Des d'ací albirem a pocs metres el camí asfaltat de les Cuevas, que creuarem, i seguim entre pins per a enllaçar una altra vegada amb una senda començant a ascendir de forma més pronunciada, on en el cim ens trobarem el les restes fins i tot en peus de l'antiga torre de la línia del telègraf òptic de la Bicuerca.

Des d'ací en descens continuarem per la senda arribarem a un replà i alguna cosa més endavant, a la nostra esquerra, podem gaudir d'unes belles vistes panoràmiques, des del Mirador del Confit.

Des d'ací i continuat per la mateixa senda ben definida i també encara en descens arribarem a l'encreuament amb una ampla pista, el Camí d'Utiel, on enllaçarem amb la sendera GR-238, el qual seguirem per la nostra dreta.


Seguint aquest camí arribarem al cementeri i posteriorment a Fuenterrobles, la nostra localitat de partida.




Si al recórrer algún sendero homologado de la Comunitat Valenciana has visto falta de marcas, postes o paletas direccionales dañadas o rotas, sendas cerradas por la vegetación o caminos cortados, con CUSTODIEM (custodiamos, porque es tarea de todos) podemos informar a los promotores del sendero de los problemas existentes. Por favor, háznoslo saber a través de nuestra web <https://senders.femecv.com/va/contacto/custodiem> y se lo haremos llegar al promotor para que lo arregle lo antes posible. Con tu información, la localización del problema y tus fotografías puedes ayudar a mantener en condiciones óptimas, seguras y accesibles la red de senderos homologados de la Comunitat Valenciana.



Federació d'Esports
de Muntanya i Escalada
de la Comunitat Valenciana

 963 571 822

 <https://senders.femecv.com>

