









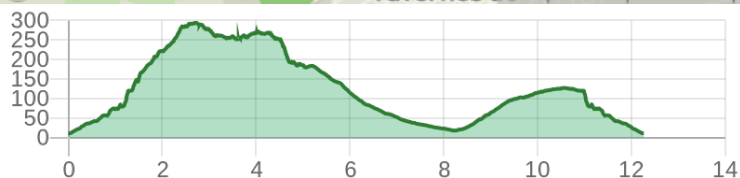
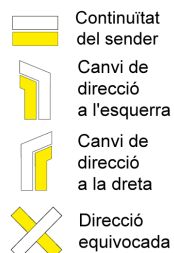
**Dades tècniques**

	horari	04h 00'
	desnivell de pujada	430 m
	desnivell de baixada	430 m
	distància horitzontal	12.40 km

**MIDE**

	1	severitat en el medi natural
	2	orientació en l'itinerari
	2	dificultat en el desplaçament
	3	quantitat d'esforç necessari

Condiciones de todo el año, tiempos estimados según criterio MIDE, sin paradas



La senda de la font de la Granata presenta un recorregut circular en l'ombria del Massalari amb un gran atractiu tant paisatgístic, mediambiental com històric on destaca la font de la Granata. Presenta una vegetació abundant a causa de a seua orientació on podem gaudir tant de la muntanya com de les zones de cultiu de tarongers.

**Estat d'homologació:** Control de qualitat positiu

**Data d'homologació:** 15/10/1994

**Data de resolució en el registre públic:** 22/05/2007

**Data de l'últim control de qualitat:** 06/07/2022

**Recorregut:** Circular

**Punt de partida:** Passeig de l'alcalde Vicente Gómez Marí, 7. Tavernes de la Valldigna

**Punt d'arribada:** Passeig de l'alcalde Vicente Gómez Marí, 7. Tavernes de la Valldigna

**Cartografia IGN MTN25:** 0770-4; 0771-3

**Punts directrius:**

Tavernes de la Valldigna - Canal de defensa - Dipòsit d'aigua - Font de la Granata - Camí del Mirador - Dipòsit d'aigua - Canal de defensa - Tavernes de la Valldigna

**Espais naturals protegits:**

• Serra de Corbera (ZEC - Zona de Especial Conservació)

Es recomana consultar la regulació i/o autorització per a l'ús dels senders en aquests espais naturals protegits a la web de la Conselleria de Medi Ambient, Aigua, Infraestructures i Territori



**Descripció del recorregut:**

Des de la redona d'entrada a la població de Tavernes de la Valldigna, on està situat el panell informatiu, seguirem junt el PR-CV 38 pujant pel carrer del Mestre Serrano fins el final del carrer on trobem el canal de defensa. El PR-CV 38 va pel mur i nosaltres cap a la dreta per el camí d'accés al club de tenis.

Passem per unes portes metàl·liques per un camí asfaltat bordejat de camps de tarongers. A l'altura d'un magatzem girem a la dreta i en uns metres agafem una senda a l'esquerra. A pocs metres deixem l'encreuament de la senda Travessera Tavernes-Favara i seguim per la dreta per salvar dos canalitzacions aèries. Al poc arribem al dipòsit d'aigua, punt d'inici de la variant PR-CV 39.1. Continuem per l'esquerra i seguim per una senda de nou a l'esquerra. Deixem un parell de sendes per enfilars la senda que va pel tot el vessant de la serra fins arribar a la Font de la Granata.

Continuem per un camí de pedra fins arribar a un camí asfaltat on comencen els bancals de tarongers i que seguirem fins l'encreuament amb el camí del Massalari, que agafem a la dreta fins el camí del Racó Redó on tornem a girar a la dreta. Seguim fins l'encreuament amb camí del Mirador on tornem a girar a la dreta per una pista de terra per arribar al dipòsit d'aigua. Ara sols ens queda baixar pel mateix camí d'anada fins a Tavernes.



Si al recorre algun sendero homologado de la Comunitat Valenciana has visto falta de marcas, postes o paletas direccionales dañadas o rotas, sendas cerradas por la vegetación o caminos cortados, con CUSTODIEM (custodiamos, porque es tarea de todos) podemos informar a los promotores del sendero de los problemas existentes. Por favor, háznoslo saber a través de nuestra web <https://senders.femecv.com/va/contacto/custodiem> y se lo haremos llegar al promotor para que lo arregle lo antes posible. Con tu información, la localización del problema y tus fotografías puedes ayudar a mantener en condiciones óptimas, seguras y accesibles la red de senderos homologados de la Comunitat Valenciana.

