PR-CV 397 AGULLES DE SANTA ÀGEDA

Ayuntamiento de Benicasim / Benicasim/Benicàssim / La Plana Alta / Castellón/Castelló

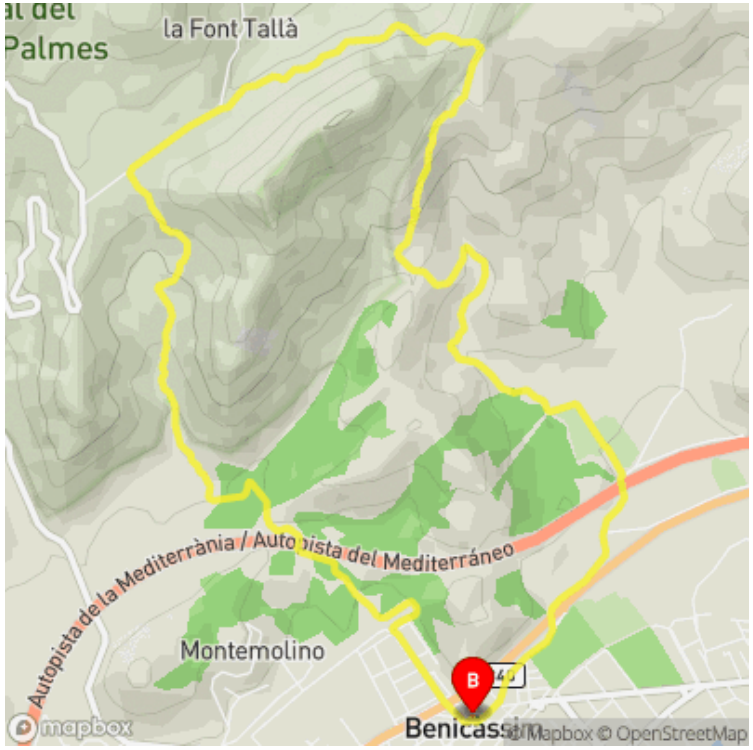

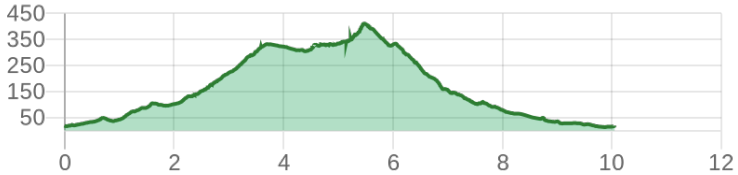

Datos técnicos	
horario	03h 30'
desnivel subida	485 m
desnivel bajada	485 m
distancia horizontal	10.10 km

MIDE		
1	severidad del medio natural
2	orientación en el itinerario
2	dificultat en el desplazamiento
3	cantidad de esfuerzo necesario

Condiciones de todo el año, tiempos estimados según criterio MIDE, sin paradas

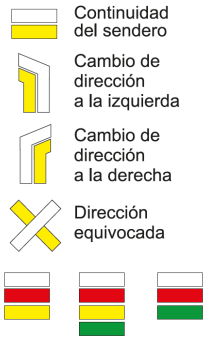



Estado de homologación: Sin controles de calidad

Fecha de homologación: 15/07/2010

Recorrido: Circular

Punto de partida: Font del Senyor

Punto de llegada: Font del Senyor

Cartografía IGN MTN25: 0616-4

Puntos directrices:

Font del Senyor - Vía ferrocarril - Túnel autopista - Pista al Salandó - Cruce variante/Barranco de la Comba - Carretera al Bartolo, Acceso Font Tallá - Collet de les Agulles/Agulló - Cruce Santa Àgueda/Juvellús - Cruce variante/Camino Covartxos - Autopista - Vía ferrocarril - Cementerio - Font del Senyor

Espacios naturales protegidos:

- Desert de les Palmes (Parque Natural)
- Desert de les Palmes (ZEPA - Zona de Especial Protección para las Aves)
- Desert de les Palmes (LIC - Lugar de Importancia Comunitaria)

Se recomienda consultar la regulación y/o autorización para el uso de los senderos en estos espacios naturales protegidos en la web de la Conselleria de Medio Ambiente, Agua, Infraestructuras y Territorio

FEMECV
Federació d'Esports de Muntanya i Escalada de la Comunitat Valenciana
963 571 822
https://senders.femecv.com
GENERALITAT VALENCIANA
TELÉFONO DE EMERGENCIAS COMUNIDAD VALENCIANA 112

PR-CV 397 AGULLES DE SANTA ÀGEDA

Ayuntamiento de Benicasim / Benicasim/Benicàssim / La Plana Alta / Castellón/Castelló

Descripción del recorrido:

Este sendero circular muestra algunos de los entornos más emblemáticos del término de Benicassim. El sendero empieza y finaliza en la Fuente del Señor, situada al lado del ayuntamiento. Empieza dirección No para salir de la zona urbana en dirección al Plan de la Masía de Salandó, enseguida encuentra la variante de la Carrerassa del Revoll que permite reducir considerablemente la ruta principal.

A continuación se inicia la subida dejando a la derecha el singular Corral de la Coba, formado por un arco, varías corralizas y un importante refugio de pastores coronado con una cruz de piedra.

Remontando el Barranco de la Comba podemos encontrar gran variedad de arbustos típicos del clima Mediterráneo en sustrato mayoritario de sílice, destacando importantes colonias de palmito, romero, tomillo, aliaga, coscoja y brezo. Asimismo el sendero pasa por las antiguas canteras de piedra roja que se utilizaba para la confección de aceras. Es fácil observar en la vertiente contraria del Barranco de la Coba las excavaciones realizadas, asimismo, en el borde camino se aprecian la muescas hechas en la roca madre para el aprovechamiento de la piedra.

Al final de la subida, se encuentra la pista asfaltada del Plan de Miravet, que la sigue hacia la derecha durante 500 metros donde un poste de señalización nos indica la continuación del sendero y el acceso a la Fuente Loncha. El sendero sigue llenando hasta llegar a unos alcornoques donde empieza el ascenso hasta el punto más alto de la ruta, las Agulles de Santa Àgueda. Se trata de las aristas culminantes desde donde se puede ver una espectacular panorámica de los alrededores.

El descenso se realiza por la Carrerassa del Revoll que bordea el Barranco de les Agujas hasta lo abandona para coger el Camino de los Covarxos, que llega a la población de Benicassim.

Si al recorrer algún sendero homologado de la Comunitat Valenciana has visto falta de marcas, postes o paletas direccionales dañadas o rotas, sendas cerradas por la vegetación o caminos cortados, con CUSTODIEM (custodiamos, porque es tarea de todos) podemos informar a los promotores del sendero de los problemas existentes.Por favor, háznoslo saber a través de nuestra web https://senders.femecv.com/es/contacto/custodiem y se lo haremos llegar al promotor para que lo arregle lo antes posible. Con tu información, la localización del problema y tus fotografías puedes ayudar a mantener en condiciones óptimas, seguras y accesibles la red de senderos homologados de la Comunitat Valenciana.

FEMECV Federació d'Esports de Muntanya i Escalada de la Comunitat Valenciana
963 571 822
https://senders.femecv.com
GENERALITAT VALENCIANA
TELÉFONO DE EMERGENCIAS COMUNIDAD VALENCIANA 112