







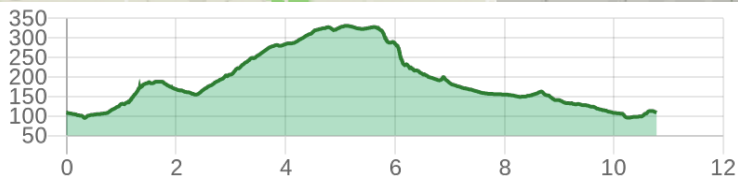
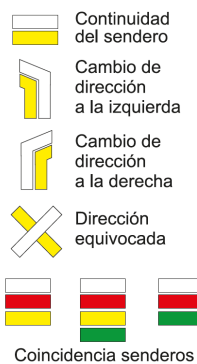
**Datos técnicos**

	horario	03h 20'
	desnivel subida	310 m
	desnivel bajada	310 m
	distancia horizontal	10.80 km

MIDE

	1	severidad del medio natural
	2	orientación en el itinerario
	3	dificultad en el desplazamiento
	3	cantidad de esfuerzo necesario

Condiciones de todo el año, tiempos estimados según criterio MIDE, sin paradas



Sendero circular que nos permitirá conocer el Paraje Natural Municipal Riu Barxeta, un ejemplo de ecosistema típico de ribera, con flora y fauna características, así como sus barrancos tributarios.

Estado de homologación: Sin controles de calidad

Fecha de homologación: 15/04/2011

Fecha de resolución de registro público: 20/10/2015

Recorrido: Circular

Punto de partida: Av. Jaume I, 8. Barxeta

Punto de llegada: Av. Jaume I, 8. Barxeta

Cartografía IGN MTN25: 0770-3

Puntos directrices:

Alt del Mig Almud - Camí del Pinar - La Barcella - Molló Roig - Barranc del Llop - Camí de les Solanes

Espacios naturales protegidos:

• Riu de Barxeta (Paraje Natural Municipal)

Se recomienda consultar la regulación y/o autorización para el uso de los senderos en estos espacios naturales protegidos en la web de la Conselleria de Medio Ambiente, Agua, Infraestructuras y Territorio



PR-CV 396

LA BARSELLA

Ayuntamiento de Barxeta / Barxeta / La Costera / Valencia/València



Descripción del recorrido:

La salida de esta ruta la iniciamos al final de la Avenida Jaime I, hacia el puente que da entrada a la población de Barxeta, pasaremos por el viaducto que cruza el Riu Barxeta, seguimos hacia la rotonda y cogemos el camino con dirección a Rafelguaraf; en la primera intersección de caminos, nosotros seguiremos recto, por la urbanización La Solana hacia el Mig Almud, donde nos encontraremos con el enlace a la derivación al Pinar des Frares. Poco después encontraremos la derivación que va desde el sendero principal a l'Alt del Mig Almud.

Nos dirigiremos ahora hacia la zona del Rabosero a buscar el cruce con el Camí del Pinar; una vez en este camino seguiremos por nuestra derecha, hacia el Este para poco después llegar al cruce del Camí de Barxeta al Pinar dels Flares, nosotros continuaremos la marcha recto, ahora nos encontraremos en la zona de La Barcella.

Después de caminar durante un rato por esta pista y antes de llegar a su parte alta veremos a nuestra derecha el Alto de la Barsella donde la Derivación 3 se dirige a su cumbre.

Siguiendo el camino llegaremos a un punto en el que pasamos a caminar por senda, y descendiendo por la misma llegaremos al Mollo Roig.

Continuando por la senda bajaremos al Barranc del Llop, por donde descenderemos hasta llegar a su cauce. Seguiremos por el cauce del barranco buscando el Camí de les Solanes hasta llegar al cruce con la carretera CV-600. Continuaremos por la carretera CV-600, por nuestra derecha y nos desviaremos por el Camino Real, antigua vereda que queda a nuestra derecha. Continuamos por el camino pasando por la zona de la Solana siguiendo la dirección al Paratge del Riu Barxeta, donde antes de llegar encontraremos la derivación que nos lleva al Polídeportivo.

Cruzaremos el curso del río por una pasarela de tubos de hormigón y por un camino de asfalto que nos lleva hacia Barxeta, encontraremos la derivación que nos conduce al observatorio de aves, llegaremos a nuestro punto de partida



Si al recorrer algún sendero homologado de la Comunitat Valenciana has visto falta de marcas, postes o paletas direccionales dañadas o rotas, sendas cerradas por la vegetación o caminos cortados, con CUSTODIEM (custodiamos, porque es tarea de todos) podemos informar a los promotores del sendero de los problemas existentes. Por favor, háganoslo saber a través de nuestra web <https://senders.femecv.com/es/contacto/custodiem> y se lo haremos llegar al promotor para que lo arregle lo antes posible. Con tu información, la localización del problema y tus fotografías puedes ayudar a mantener en condiciones óptimas, seguras y accesibles la red de senderos homologados de la Comunitat Valenciana.

