PR-CV 395 FONT DE L'OMBRIA

Ayuntamiento de Benassal / Benassal / L'Alt maestrat / Castellón/Castelló

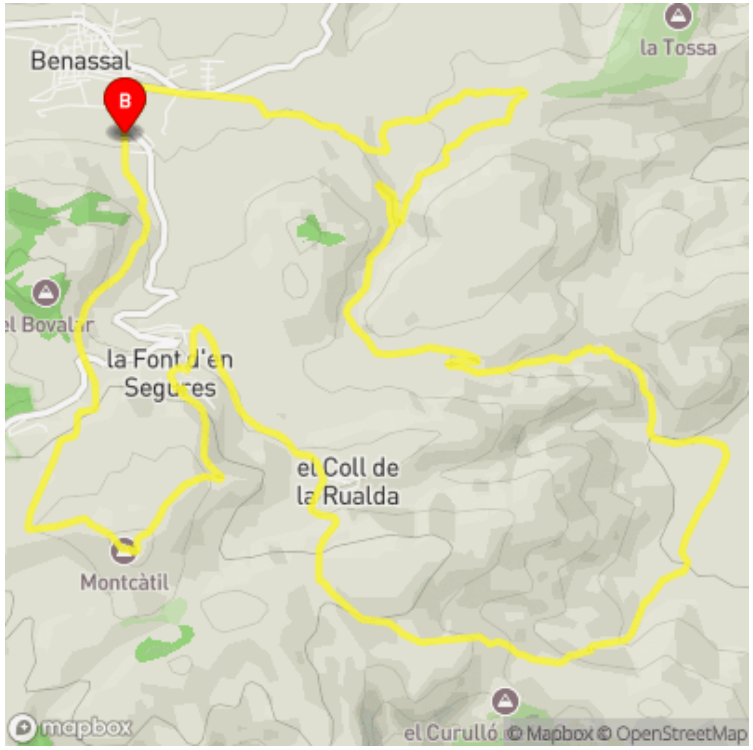

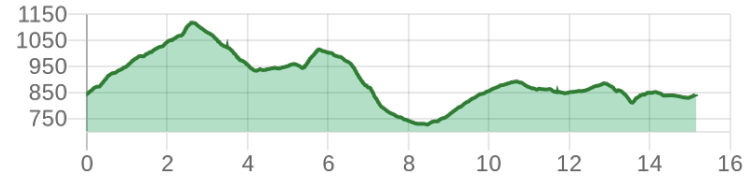

Datos técnicos	
horario	05h 00'
desnivel subida	595 m
desnivel bajada	595 m
distancia horizontal	15.20 km

MIDE		
	1	severidad del medio natural
	2	orientación en el itinerario
	2	dificultat en el desplazamiento
	3	cantidad de esfuerzo necesario

Condiciones de todo el año, tiempos estimados según criterio MIDE, sin paradas

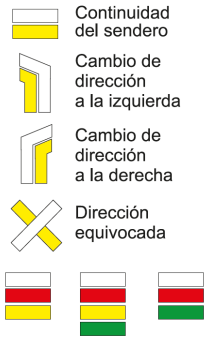



El recorrido nos llevará a contemplar el paisaje del término de Benassal rodeados de encinas, robles y antiguas zonas abancaladas, disfrutando de un entorno agradable con numerosas vistas, fuentes y masías.

Estado de homologación: Control de calidad positivo
Fecha de homologación: 15/03/2011
Fecha del último control de calidad: 07/04/2026
Recorrido: Circular
Punto de partida: Av. Font d'en Segures, 14. Benasal
Punto de llegada: Av. Font d'en Segures, 14. Benasal
Cartografía IGN MTN25: 0570-3
Puntos directrices:
Benassal - Carretera CV-166 - Camino de les Serrades - Colada de la Selleta - Ermita de Sant Cristòfol - Camino de les Voltes - La Font d'en Segures - Mas de la Rualda - Azagador de Sant Cristòfol i la sierra de les Foies - Font de l'Ombría - Les Foies de Dalt - Barranco de la Vila - Mas de l'Algar - Matadero - Benassal

FEMECV
Federació d'Esports de Muntanya i Escalada de la Comunitat Valenciana
963 571 822
https://senders.femecv.com
GENERALITAT VALENCIANA
TELÉFONO DE EMERGENCIAS COMUNIDAD VALENCIANA 112

PR-CV 395 FONT DE L'OMBRIA

Ayuntamiento de Benassal / Benassal / L'Alt maestrat / Castellón/Castelló





Descripción del recorrido:

Salimos de Benassal por el camino de les Serrades de Baix hasta cruzar la carretera CV-166. Pasada la última casa retomamos a la derecha el camino de les Serrades. Llegamos a un cruce que seguimos por la izquierda y, al poco, cogemos una senda que nos lleva a la ermita de Sant Cristòfol.

Seguimos ahora el camino de les Voltes para bajar hasta la Font d'en Segures. Cruzamos el pueblo para salir por el Maset y continuar hasta el mas de la Rualda. Sin entrar, seguimos el camino y pasado el barranco cogemos una senda a la izquierda hacia la font de l'Ombria y a les Foies de Dalt.

Continuamos paralelos al barranco de la Mançanera y enlazamos con el barranco de la Vila, que seguimos a la izquierda por el camino de les Foies a la Vila. Más adelante pasamos por el bassis de l'Algar i la masía del mismo nombre, que bordeamos. Por camino primero y senda después nos conducen al matadero antes de llegar de nuevo a Benassal.

Si al recorrer algún sendero homologado de la Comunitat Valenciana has visto falta de marcas, postes o paletas direccionales dañadas o rotas, sendas cerradas por la vegetación o caminos cortados, con CUSTODIEM (custodiamos, porque es tarea de todos) podemos informar a los promotores del sendero de los problemas existentes.Por favor, háznoslo saber a través de nuestra web https://senders.femecv.com/es/contacto/custodiem y se lo haremos llegar al promotor para que lo arregle lo antes posible. Con tu información, la localización del problema y tus fotografías puedes ayudar a mantener en condiciones óptimas, seguras y accesibles la red de senderos homologados de la Comunitat Valenciana.