PR-CV 390 RUTA PER LES PENYES ALBES

Ayuntamiento de Montichelvo / Terrateig / La Vall d'Albaida / Valencia/València

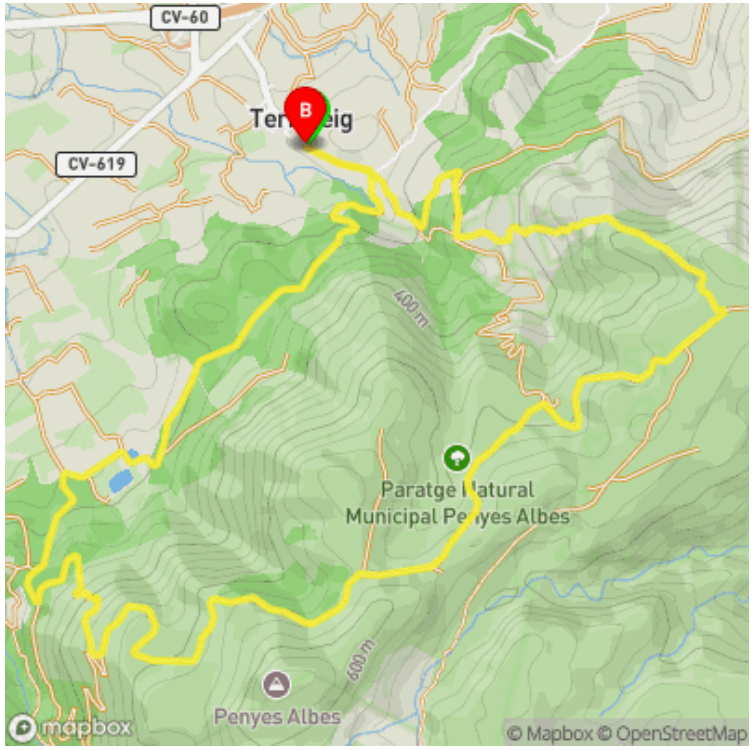

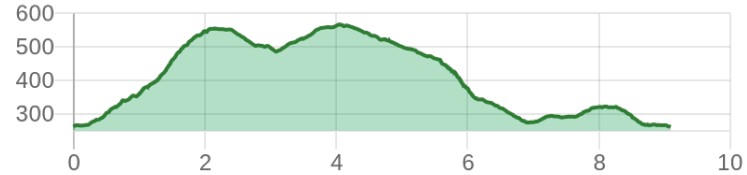

Datos técnicos	
horario	02h 55'
desnivel subida	415 m
desnivel bajada	415 m
distancia horizontal	9.10 km

MIDE		
1	severidad del medio natural
2	orientación en el itinerario
2	dificultat en el desplazamiento
2	cantidad de esfuerzo necesario

Condiciones de todo el año, tiempos estimados según criterio MIDE, sin paradas

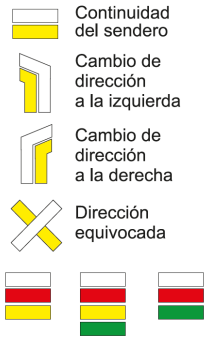



Ruta que nos permitirá conocer el Paraje Natural Municipal de les Penyes Albes, un remanso de naturaleza bien conservada con alto valor botánico y paisajístico entre los términos de Montitxelvo y Terrateig.

Estado de homologación: Sin controles de calidad
Fecha de homologación: 15/03/2011
Fecha de resolución de registro público: 20/10/2015
Recorrido: Circular con tramos comunes de ida y vuelta
Punto de partida: Carrer la Font, 3. Terrateig
Punto de llegada: Carrer la Font, 3. Terrateig
Cartografía IGN MTN25: 0795-4
Puntos directrices:
Lavadero Municipal - Área Recreativa Pla de les Fontetes - Refugio Forestal La Planissa - Font del Molí
Espacios naturales protegidos:
• Penyes Albes (Paraje Natural Municipal)
Se recomienda consultar la regulación y/o autorización para el uso de los senderos en estos espacios naturales protegidos en la web de la Conselleria de Medio Ambiente, Agua, Infraestructuras y Territorio

FEMECV Federació d'Esports de Muntanya i Escalada de la Comunitat Valenciana
963 571 822
https://senders.femecv.com
GENERALITAT VALENCIANA
TELÉFONO DE EMERGENCIAS COMUNIDAD VALENCIANA 112

PR-CV 390 RUTA PER LES PENYES ALBES

Ayuntamiento de Montichelvo / Terrateig / La Vall d'Albaida / Valencia/València

Descripción del recorrido:

Iniciamos la ruta en la población de Terrateig; desde el carrer la Font, ascendemos hacia la sierra por pista forestal de el Plà de Fontetes, pasando por el lavadero municipal Este tramo de la ruta discurre en parte por pistas forestales de tierra y parte por senderos recuperados que se utilizaban para acceder a varios campos de labor y los corrales existentes en este tramo de la ruta.

Una vez en lo alto de la sierra, la ruta enlaza con la pista forestal de El plà de fontetes, y llegamos al área recreativa de el Plà de les Fontetes.

El itinerario continúa por la pista forestal de Les Revoltes, ya en término municipal de Montixelvo hasta el refugio forestal de La Planissa sin salvar grandes desniveles.

Siguiendo por la pista forestal se llega a un punto en el que el trazado continua por un viejo camino hasta la Font del Molí donde existe un área recreativa y enlaza con el sendero SL-CV 84.

Desde el área recreativa hasta Terrateig la ruta discurre por el camino de la Font de Micrient, pista de tierra que nos lleva al punto donde comenzamos la ruta.

Si al recorrer algún sendero homologado de la Comunitat Valenciana has visto falta de marcas, postes o paletas direccionales dañadas o rotas, sendas cerradas por la vegetación o caminos cortados, con CUSTODIEM (custodiamos, porque es tarea de todos) podemos informar a los promotores del sendero de los problemas existentes.Por favor, háznoslo saber a través de nuestra web https://senders.femecv.com/es/contacto/custodiem y se lo haremos llegar al promotor para que lo arregle lo antes posible. Con tu información, la localización del problema y tus fotografías puedes ayudar a mantener en condiciones óptimas, seguras y accesibles la red de senderos homologados de la Comunitat Valenciana.

FEMECV Federació d'Esports de Muntanya i Escalada de la Comunitat Valenciana
963 571 822
https://senders.femecv.com
GENERALITAT VALENCIANA
TELÉFONO DE EMERGENCIAS COMUNIDAD VALENCIANA 112