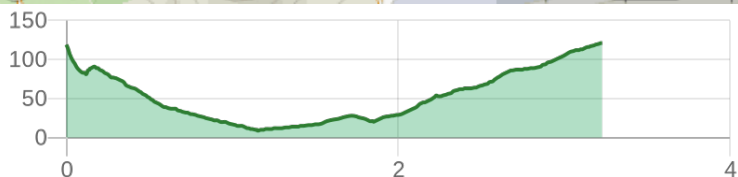
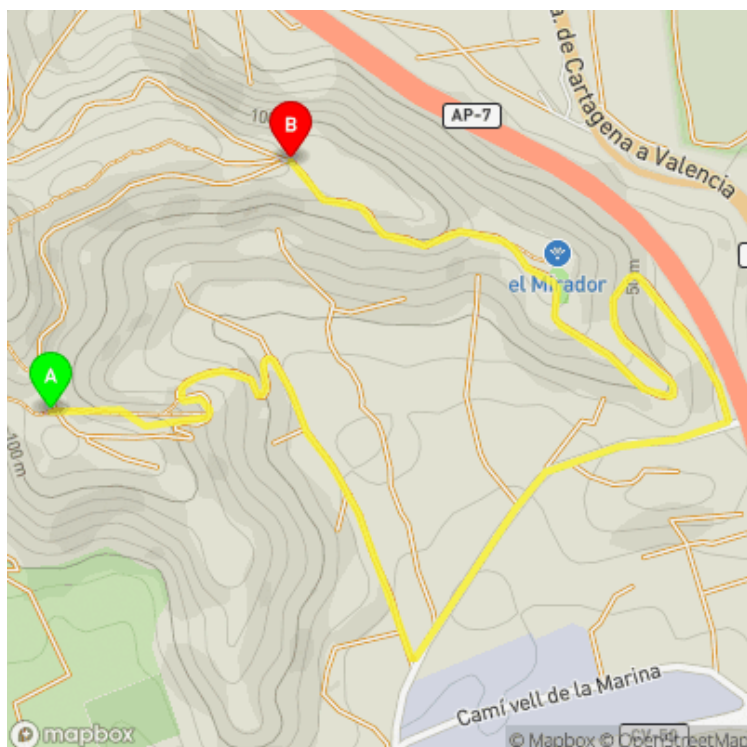


PR-CV 39.1 SAN LLORENÇ - MIRADOR

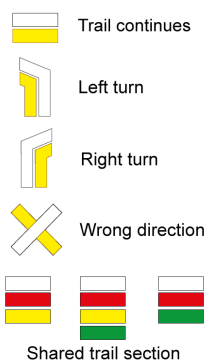
Centre Excursionista de Tavernes de la Valldigna / Tavernes de la Valldigna / La Safor / Valencia/València



Datos técnicos	
estimated walking time	01h 05'
elevation gain	125 m
elevation loss	120 m
horizontal length	3.20 km

MIDE	
2	level of natural risks
2	navigation on the trail
2	hiking difficulty
2	fitness level needed

Condiciones de todo el año, tiempos estimados según criterio MIDE, sin paradas



A route that allows you to pass by the recreational area and the Chapel of Sant Llorenç, then approach the Mediterrània viewpoint.

Certification status: Positive quality control

Date of certification: 15/10/1994

Date of the act of registration in the public register: 22/05/2007

Date of the last quality control: 06/07/2022

Trail: One way (point-to-point)

Starting point: Depósito de agua

End Point: Camino del Mirador

Cartography IGN MTN25: 0770-2; 0770-4

Key points of the route:

Water deposit (PR-CV 39) - Paraje de Sant Llorenç (natural area) - Camino del Portixol (path) - Mirador de la Mediterrània (viewpoint) - Camino del Mirador (path) (PR-CV 39)

Protected natural spaces:

- Sierra de Corbera (SIC - Site of Community Interest)
- Sierra de Corbera (SAC - Special Area of Conservation)

It is recommended to consult the regulations and/or authorizations for the use of trails in these protected natural areas on the website of the Regional Ministry of Environment, Water, Infrastructure, and Territory



Federació d'Esports de Muntanya i Escalada de la Comunitat Valenciana

963 571 822

<https://senders.femecv.com>



PR-CV 39.1 SAN LLORENÇ - MIRADOR

Centre Excursionista de Tavernes de la Valldigna / Tavernes de la Valldigna / La Safor / Valencia/València



Route description:

(Only available in Spanish)


Desde el depósito de agua bajamos por unas escalas y una senda hasta el área recreativa de Sant Llorenç. Continuamos bajando por la carretera hasta el cruce del camino del Portixol que tomamos a la izquierda hasta el paso inferior de la autopista A7 donde tenemos la oportunidad de acercarse a [els ulls grans]. Seguimos por el camino de la izquierda que pasa por el mirador del Mediterráneo al que podemos acceder por unas escaleras. La variante continúa por el camino del Mirador hasta enlazar con el trazado principal del PR-CV 39.



If, while following any officially marked trail in the Comunitat Valenciana, you notice missing markers, damaged or broken posts or directional signs, paths overgrown by vegetation, or routes that are blocked, through CUSTODIEM (we care for them, because it is everyone's responsibility) we can inform the trail promoters of any existing issues. Por favor, háznoslo saber a través de nuestra web <https://senders.femecv.com/en/contacto/custodiem> y se lo haremos llegar al promotor para que lo arregle lo antes posible. Con tu información, la localización del problema y tus fotografías puedes ayudar a mantener en condiciones óptimas, seguras y accesibles la red de senderos homologados de la Comunitat Valenciana.



Federació d'Esports
de Muntanya i Escalada
de la Comunitat Valenciana

 963 571 822

 <https://senders.femecv.com>

